



ERMENEK İLÇE RAPORU

İÇİNDEKİLER

1	ÖNSÖZ	5
2	DOĞAL YAPI	6
3	SEGE	7
4	DEMOGRAFİK YAPI	7
4.1	Nüfus.....	7
4.2	Yaş Grupları.....	8
4.3	Yaş Bağımlılık Oranları	9
5	EĞİTİM	10
5.1	Bitirilen Eğitim Düzeyi.....	10
5.2	Eğitimde Genel Durum	11
5.3	Taşımali Eğitim.....	12
6	EKONOMİ	12
6.1	İstihdam	12
6.2	İş Yeri ve Çalışan Sayılarının Sektörlere Göre Dağılımı	13
6.3	İlçede Öne Çıkan Sektörler	15
7	TARIM VE HAYVANCILIK	18
7.1	Tarım Alanları	18
7.2	Sulu-Kuru Tarım Alanları.....	19
7.3	Bitkisel Üretim	20
7.3.1	Tahıllar ve Diğer Bitkisel Ürünler	20
7.3.2	Sebzeler	22
7.3.3	Meyveler.....	23
7.4	Hayvansal Üretim	25
7.4.1	Hayvan Varlığı	25
7.4.2	Arıcılık	26
7.4.3	Hayvansal Üretim Miktarları.....	26
7.4.4	Tavukçuluk.....	27
7.5	Tarımsal Ürünlerin Pazarlanması.....	27
8	KURAKLIK	28
9	TURİZM	29
10	ERİŞİLEBİLİRLİK	34
11	GZFT	35
12	İLÇE HAKKINDA BELİRTİLMEK İSTENEN DİĞER HUSUSLAR	37
13	SONUÇ VE DEĞERLENDİRME	39

GRAFİK DİZİNİ

Grafik 1 İlçe Nüfus Durumu	7
Grafik 2 İlçede Bulunan Nüfusun Yaş Aralıklarına Göre Dağılımı	8
Grafik 3 İlçe Yaş Piramidi (2023).....	8
Grafik 4 Doğum Sayısı.....	9
Grafik 4 Nüfusun Yaş Bağımlılık Düzeyi	9
Grafik 5 Yıllar İtibariyle Kız ve Erkek Öğrenci Sayıları ve Oranları.....	11
Grafik 6 Cinsiyete Göre Sigortalı Çalışan Sayıları.....	13
Grafik 7 Türlerine Göre Tarım Alanları	18
Grafik 8 Meyve Sebze ve Tahıl Üretimlerinin İlçelerde Yığınlaşması.....	20
Grafik 9 Yıllar İtibariyle Toplam Tahıl ve Diğer Bitkisel Ürün Üretim Miktarı (ton)	20
Grafik 10 İlçede Sebze Üretiminin Yıllar İtibariyle Değişimi	22
Grafik 11 İlçede Meyve, İçecek ve Baharat Üretiminin Yıllar İtibariyle Değişimi	23
Grafik 12 Yıllara Göre İlçe Hayvan Sayıları.....	25
Grafik 13 Arıcılık Faaliyeti Yapan İşletme Sayısı.....	26
Grafik 14 Yıllar İtibariyle Tavuk Sayıları	27
Grafik 15 TR52 Bölgesi Yıllık Kuraklık Analizi Sonuçları	28
Grafik 16 Ermenek İlçesi Aylık Kuraklık Analizi Sonuçları	29

TABLO DİZİNİ

Tablo 1 İlçe Alan Kullanımı.....	6
Tablo 2 Bitirilen Eğitim Düzeyi.....	10
Tablo 3 Eğitim Genel Durum (2023-2024 Eğitim Öğretim Yılı).....	11
Tablo 4 Eğitim ve Öğretim Yıllarına Göre Toplam Öğrenci Sayıları	11
Tablo 5 Taşınmalı Eğitim Sistemine Dahil Öğrenci Sayıları ve Oranları	12
Tablo 6 Sektörlere Göre İşyeri ve Sigortalı Çalışan Sayıları	13
Tablo 7 Sektörlere göre ilçeye yoğunlaşma katsayıları.....	16
Tablo 8 Yıllar İtibariyle Tarım alanları.....	18
Tablo 9 Sulu-Kuru Tarım Alanlarındaki Üretim Miktarı ve Verimin Yıllar İtibariyle Değişimi	19
Tablo 10 Tahıl Üretiminin Sulu-Kuru Tarım Alanlarında Ürün Bazında Kıyaslaması (2023)	19
Tablo 11 Tahıllar ve Diğer Bitkisel Ürünler İstatistikleri	21
Tablo 12 Sebzeçilik İstatistikleri (ton).....	22
Tablo 13 Meyvecilik İstatistikleri	23
Tablo 14 Arıcılık Ürünleri Üretim Miktarları (ton)	26
Tablo 15 Hayvansal Üretim Miktarları (ton).....	26
Tablo 16 Çiğ Süt Üretim Miktarları(ton)	27
Tablo 17 Tarımsal Ürünlerin Pazarlanma Şekilleri.....	27
Tablo 18 İşletme ve Basit Belgeli Konaklama Tesislerine İlişkin İstatistikler (2023).....	30
Tablo 19 Turizm İşletme t Belgeli Konaklama Tesislerine İlişkin İstatistikler (2023).....	30
Tablo 20 Ermenek Turizm Envanteri Tablosu.....	31
Tablo 21 İlçenin Erişilebilirlik Düzeyi	34

1 ÖNSÖZ

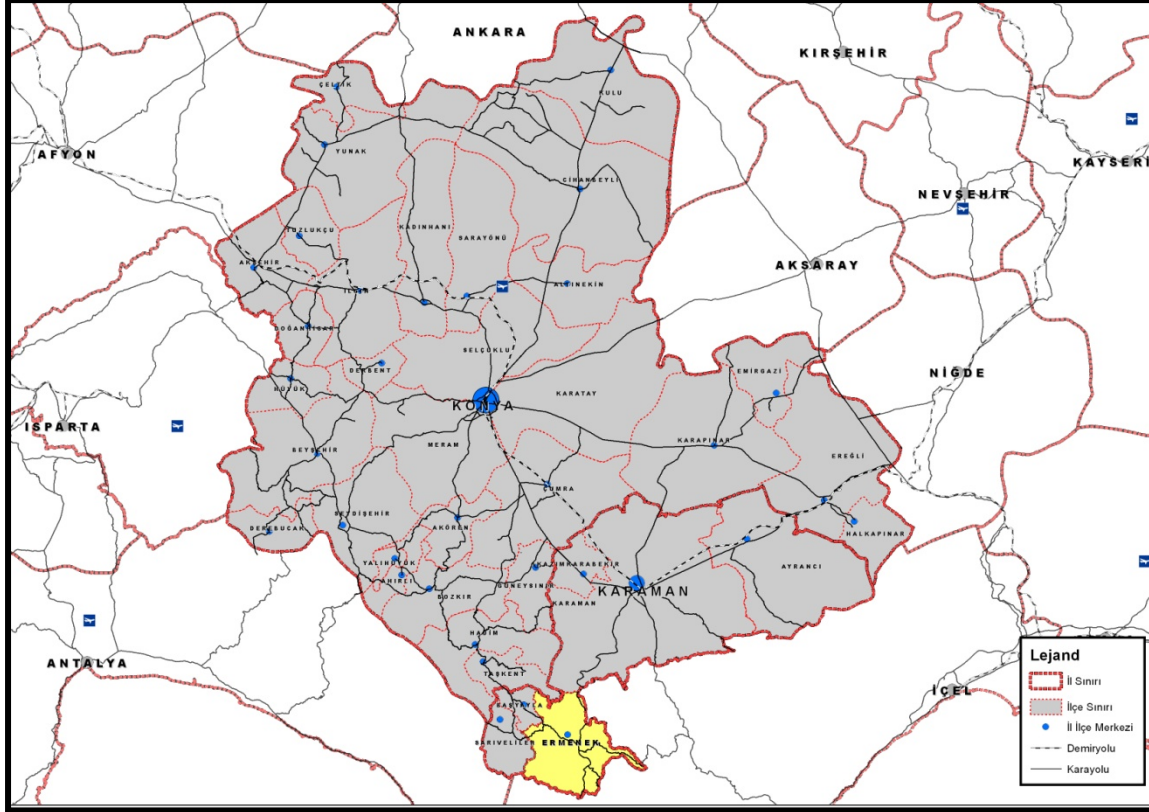
Mevlana Kalkınma Ajansı, TR52 (Konya, Karaman) Düzey 2 Bölgesi için, bölgesel gelişmeyi hızlandırmak, bölgesel gelişmenin sürdürülebilirliğini sağlamak ve bölgeler arası ve bölge içi gelişmişlik farklarını azaltmak amacıyla yönelik olarak faaliyet göstermektedir. Bu amaçlara ulaşmak için kamu kesimi, özel kesim ve sivil toplum kuruluşları arasındaki işbirliğini geliştirmek, kaynakların yerinde ve etkin kullanımını sağlamak ve yerel potansiyeli harekete geçirmek istemektedir.

Bölgesel gelişmeye yönelik olarak icra edilecek bütün faaliyetlerin temeli ise bölgenin bütün detayları ile iyi tanınmasından geçmektedir. Bu nedenle, bölgenin kaynak ve olanaklarının doğru şekilde tespit edilmesi, mevcut sahip olunan değerlerin rekabet edebilirlik açısından yeniden yorumlanması ve bölgesel kalkınmayı sürdürülebilir şekilde sağlanmasına yönelik olarak faaliyetlerin birbiri ile ilişkili olarak icra edilmesi gerekmektedir.

Bu amaca yönelik ilk olarak MEVKA, Bölgenin Mevcut Durum çalışması ve 2010-2013 Bölge Planı'nı hazırlamıştır. Bu işlem yapılırken bölgeyi oluşturan ilçelere yönelik olarak GZFT Analizi çalışması gerçekleştirilmiş ve her ilçe için bir İlçe Raporu hazırlanmıştır. 2012 yılında "2014-2023 Karaman Konya Bölge Planı" hazırlık çalışmaları kapsamında tüm ilçelerde kaymakamlar başkanlığında kurulan komisyonlar ile altışar adet toplantı düzenlenerek ilçelerin 2023 yılı vizyonları belirlenmiş ve gerçekleştirilmesi öngörülen faaliyetler komisyon tarafından planlanmıştır. 2021 yılında ise 2024-2028 yıllarını kapsayan "Konya Karaman Bölge Planı" hazırlık çalışmaları kapsamında yine ilçeler özelinde toplantılar düzenlenerek her bir ilçenin sorunları ve bu sorunların çözüm önerileri üzerine bilgi alınmış, istişarelerde bulunulmuştur. 2024 yılına gelindiğinde ise ilçelerde yaşanan gelişmelerin görülmesi ve kırsal kalkınma alanında ilçeler düzeyinde yapılacak çalışmalara yol göstermesi için Ermenek ilçe raporu güncellenmiştir.

2 DOĞAL YAPI

Karaman ili Ermenek ilçesi, 36°58' Kuzey enlemi ile 32°53' Doğu boylamı arasında yer almaktadır. İl merkezine uzaklığı 160 km'dir. İlçenin deniz seviyesinden ortalama yüksekliği 1.250 metredir. İlçenin, kuzeyinde Karaman, Konya ili Hadim ilçesi, güneyinde Antalya ili Gazipaşa ilçesi, Mersin ili Anamur ilçesi, batısında Sarıveliler, Başyayla ilçeleri ve doğusunda Mersin ili Mut, Gülnar ilçeleri bulunmaktadır. İlçenin yüzölçümü 1.222,9 km²'dir.



Orta Torosların üzerinde yer alan Ermenek ilçesi birçok akarsu kaynaklarını, yaylaları, mesire yerlerini, tarihi ve tabii güzellikleri içerisinde barındırmaktadır. Bölgenin tüm sularını, bölgenin önemli akarsularından olan Ermenek Çayı toplamaktadır.

Ermenek ve çevresinde ova olmamasına karşın vadiler arasında bir kısım genişçe düzlükler bulunmaktadır. Bölgenin en alçak yeri ve en geniş düzlüğünü oluşturan Sarıtaş Bucağı ile Çimene Kapızı alanına enerji amaçlı Ermenek Barajı ve HES göl sahası yapıldıktan sonra geniş düzlükler yerini baraj sularına bırakmıştır.

Tablo 1 İlçe Alan Kullanımı

TÜR	ERMENEK		KARAMAN		İLÇE/KARAMAN İÇİNDEKİ PAYI (%)
	Alan (ha)	Yüzde(%)	Alan (ha)	Yüzde(%)	
Yapay Bölgeler	586,51	0,47	7.339,95	0,85	7,99
Tarımsal Alanlar	32.356,90	26,07	370.055,43	42,65	8,74
Orman ve Yarı Doğal Alanlar	85.196,83	68,62	479.198,17	55,22	17,78
Sulak Alanlar	0,00	0,00	4.084,73	0,47	0,00
Su Kütleleri	6.008,72	4,84	7.015,30	0,81	85,65
TOPLAM	124.148,96	100,00	867.693,58	100,00	14,31

Kaynak: Tarım ve Orman Bakanlığı, Corine GBS

Ermenek ilçesi yaklaşık 124.000 ha'lık alan ile Karaman'ın %14,3'ünü kapsayan bir ilçedir. Orman ve yarı doğal alanlar ilçede en fazla paya sahiptir. İlçede arazi varlığının %26'sı tarım arazisi olup tarım arazi varlığı azdır. İlçe yüzölçümü büyüklük olarak karaman ilinin %14'ünü oluşturmasına rağmen tarım arazileri Karaman ilinin %8,7'si kadardır. Karaman il genelindeki su kütlelerinin %85,7 gibi büyük bir kısmı Ermenek ilçesinde bulunmaktadır.

3 SEGE

Bölge içi gelişmişlik farklarının azaltılması politikası bölgesel gelişme amaçlarının temel unsurlarından bir tanesidir. Toplamda 37 ilçeden oluşan Konya Karaman Bölgesi'nde ilçeler arasında ciddi gelişmişlik farkları yaşanmaktadır. Bölgenin sahip olduğu geniş yüzölçümü nedeniyle kırsal ve kentsel alanlar arasındaki fiziki erişim imkânları sınırlı kalmakta ve buna bağlı olarak da mal, hizmet ve insan akımlarında kaliteli ve verimli bir hizmet sunulamamaktadır.

Bölgedeki ilçelerin gelişmişlik düzeylerinin sosyo-kültürel ve ekonomik değişkenler yardımıyla ölçülmesi ve birbirleriyle analitik olarak karşılaştırılması, TR52 ilçeleri arasındaki gelişmişlik farklılıklarının azaltılmasına yönelik politikaların oluşturulması sürecinde önem taşımaktadır.

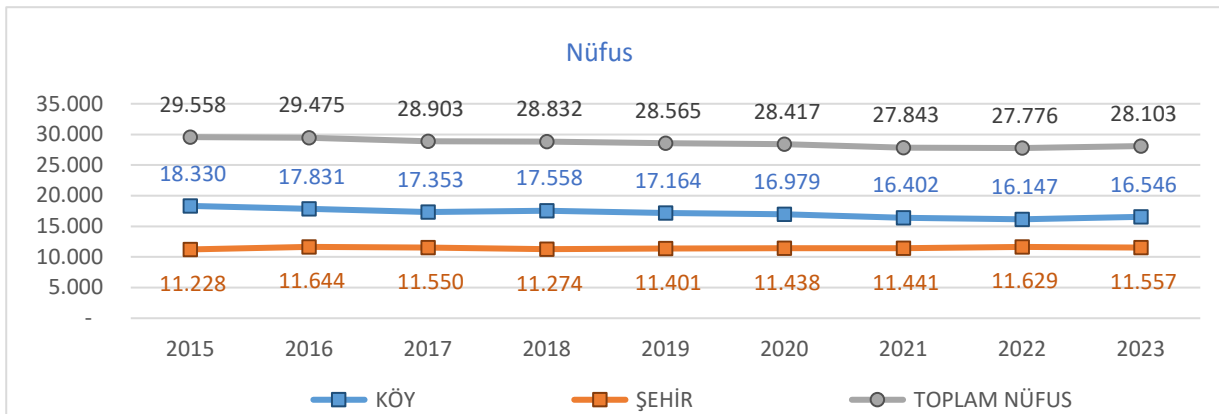
Buna göre, KAGM tarafından 2022 yılında yapılan sosyal gelişmişlik endeksi çalışmasına göre Ermenek 37 ilçe arasında 15. sırada yer alırken KAGM'den farklı değişkenler kullanılarak MEVKA tarafından 2019 yılında yapılan SEGE çalışmasına göre ise yine 14. sırada yer almıştır. 2019-2022 yılları arasındaki 3 yıllık süreçte gelişmişlik farkı yaşanmamış olup sıralamadaki değişim kullanılan değişkenlerin farklı olmasından kaynaklanmaktadır.

4 DEMOGRAFİK YAPI

4.1 Nüfus

TÜİK adrese dayalı nüfus kayıt sistemi verilerine göre, 2023 yılında ilçe nüfusu 28.103 kişidir. Ermenek nüfus büyüklüğü bakımından Karaman Merkezden sonra en fazla nüfusa sahip ilçedir. Karaman il nüfusunun %10,65'ini oluşturmaktadır. İlçede 2015-2021 yılları arasında toplam nüfus düşmüş, 2022-2023 yıllarında artış eğilimine geçmiştir. Fakat bu artış 2015 yılı nüfusunu yakalamak için yeterli olmamıştır. 2015 yılında ilçe nüfusunun %38'i şehirde, %62'si köyde yaşarken 2023 yılında ise ilçe nüfusunun %41'i şehirde, %59'u köyde yaşamaktadır.

Grafik 1 İlçe Nüfus Durumu

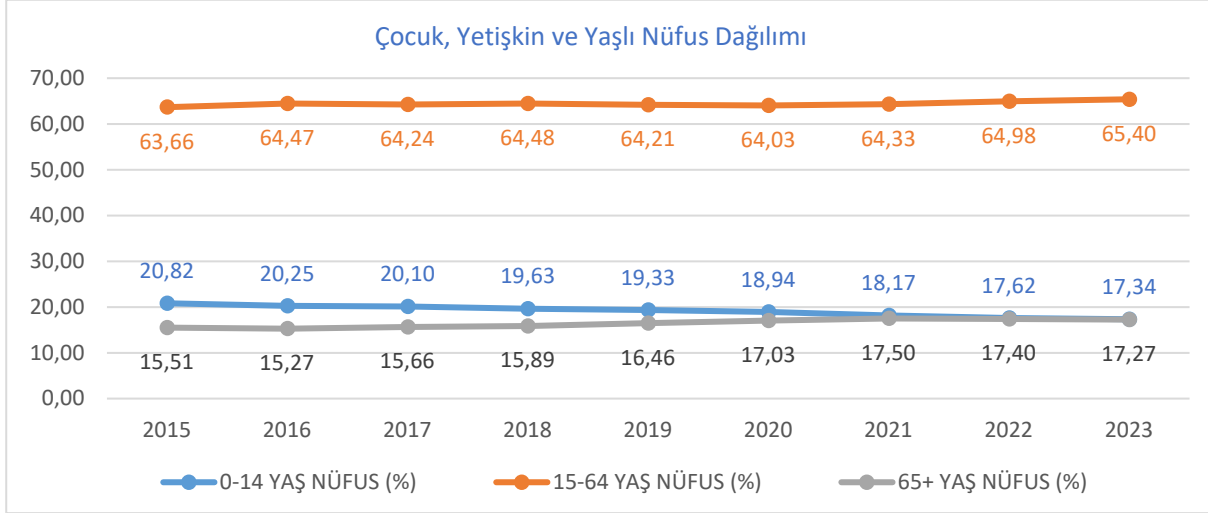


Kaynak: TÜİK, ADNKS

4.2 Yaş Grupları

İlçede bulunan nüfusun yaş aralıklarına göre dağılımı incelendiğinde, 2023 yılında ilçede 15-64 yaş grubu nüfus oranının yaklaşık %65,4 ile en fazla olduğu görülmektedir. 0-14 yaş aralığı nüfusun %17,34'ünü ve 65 yaş üstü nüfusun %17,27'sini oluşturmaktadır. Yıllar itibariyle düşüş göstermesine rağmen 0-14 yaş grubu nüfus 65+ yaş grubundan az da olsa yüksektir.

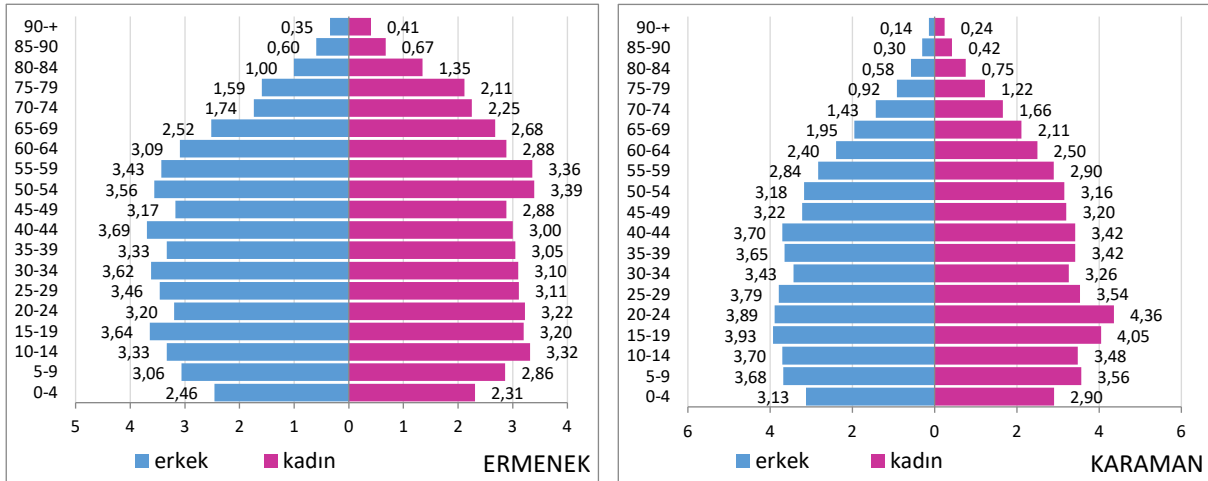
Grafik 2 İlçede Bulunan Nüfusun Yaş Aralıklarına Göre Dağılımı



Kaynak: TÜİK, ADNKS

Grafikte yıllar itibariyle ilçede bulunan nüfusun yaş aralıklarına göre dağılımı izlenebilmektedir. Grafiğe göre 15-64 yaş grubu ve 65+ yaş grubu yıllar itibariyle artış gösterirken, çocuk nüfusu giderek azalmaktadır. Karaman il genelinde ise bu oranlar 0-14 yaş grubu %20,46—15-64 yaş grubu %67,81—65+ yaş grubu %11,74'tür. Buna göre Karaman il geneline göre ilçede yaşlı nüfus oranı daha fazla iken çocuk nüfus oranının daha az olduğu görülmektedir.

Grafik 3 İlçe Yaş Piramidi (2023)

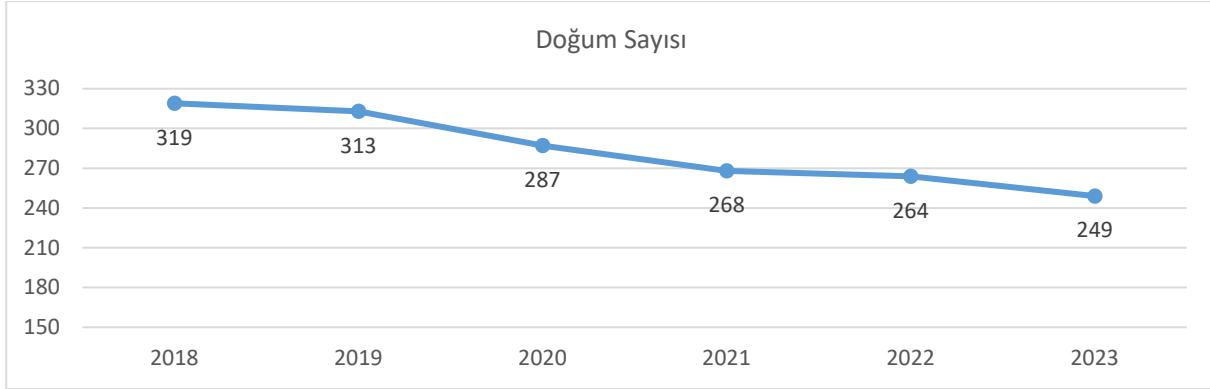


Kaynak: TÜİK, 2023

İlçenin 2023 yılına ait yaş piramidi incelendiğinde; 15-49 yaş grubu arasındaki kadınların göç etmesi oldukça dikkat çekicidir. 65+ yaş grubunda ise kadın nüfusun fazla olduğu görülmekte olup genel olarak kadınların yaşam sürelerinin uzun olması ile alakalı olduğu düşünülmektedir. İlçede 0-4 yaş grubu nüfus oranı (kız-erkek toplam) %4,77'dir. Gelişmiş yerleşimlerde bu yaş grubunun düşük olması beklenir ancak ilçe gelişmişlik seviyesi bakımından Karaman Merkezine göre gelişmişlik seviyesi düşük olmasına rağmen Karaman Merkezinde bu oran %6,38'dir. İlçede bu oranın düşük olması, ilçede yaşlı nüfus

oranının Karaman Merkezine göre daha fazla olduğunu ve buna bağlı olarak da doğum oranlarının düştüğünü göstermektedir.

Grafik 4 Doğum Sayısı



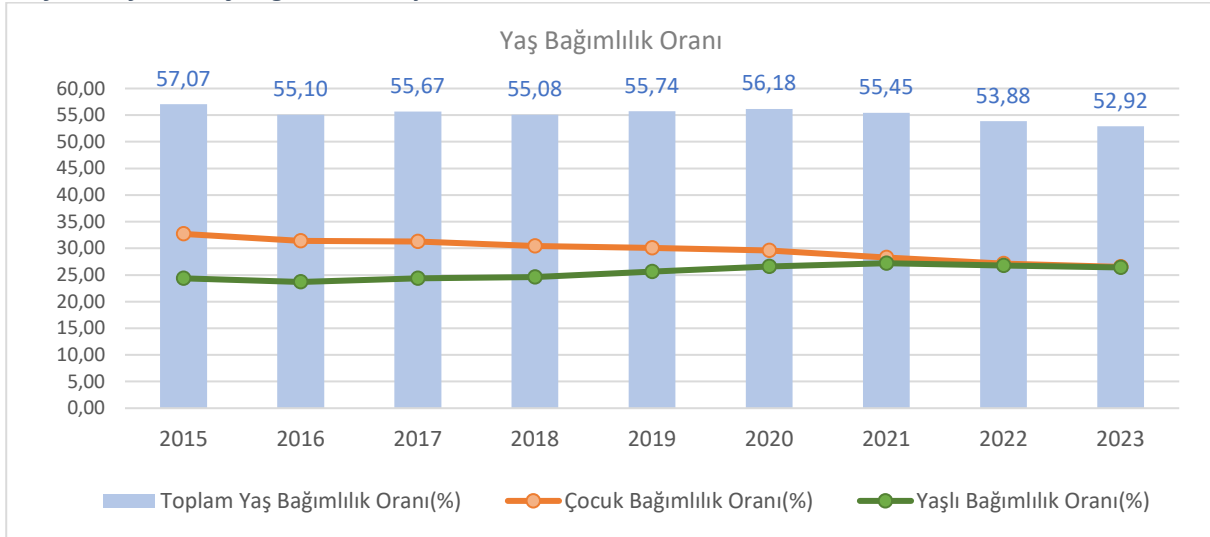
Kaynak: TÜİK, ADNKS, 2023

İlçede doğum oranlarının yıllar itibariyle azaldığı görülmektedir. Nitekim bu durum yaş piramidindeki 0-4 yaş grubunun azlığı ile de görülebilmektedir. İlçede özellikle kadın genç nüfus kaybına bağlı olarak, doğum sayıları da düşmüştür. 2018-2023 yılları arasında doğum sayılarında %22 oranında bir azalma gözlenmektedir. Karaman Merkezinde ise bu düşüş %20 oranındadır. Dolayısıyla Ermenek ilçesinde kadın sayısı azalmasına rağmen kadın sayısı başına düşen doğum oranı bakımından Karaman Merkezden daha yüksek değerlere sahiptir.

4.3 Yaş Bağımlılık Oranları¹

Bir ülkede çalışan (15-64) her 100 kişinin, bakmakla yükümlü olduğu çalışmayan (0-14 ile 65+) kişi sayısı yaş bağımlılık oranı olarak tanımlanır.

Grafik 5 Nüfusun Yaş Bağımlılık Düzeyi



Kaynak: TÜİK, ADNKS, 2023

İlçede 2015-2023 yılları arasında toplam yaş bağımlılık oranının düştüğü görülmektedir. 2023 yılında toplam yaş bağımlılık oranı yaklaşık %53, çocuk bağımlılık oranı %26,52 ve yaşlı bağımlılık oranı %26,40'tır. Yıllar itibariyle çocuk bağımlılık oranları düşerek yaşlı bağımlılık oranları artmış ve 2023

¹ Bu oran çocuklar için ve yaşlılar için ayrı ayrı hesaplanarak ülkelerin gelişmişlik seviyeleri ortaya çıkarılır. Bir ülkede çalışan nüfus ne kadar çok ise o ülke için o kadar gelişmiştir diyebiliriz.

yılında neredeyse eşitlenmiştir. Toplam yaş bağımlılık oranı ise yıllar itibariyle düşmüştür. Dolayısıyla çocuk bağımlılık oranı yaşlı bağımlılık oranındaki artışa göre daha fazla düşmüştür. Bu da ilçenin göç verdiğini doğrulamaktadır. Diğer taraftan ilçe değerlerini Karaman il geneli ortalamaları ile kıyasladığımızda; toplam bağımlılık oranı %52,28 olan il ortalamasının az da olsa üzerindedir. Benzer şekilde %26,19 ile yaşlı bağımlılık oranı ve %26,08 ile çocuk bağımlılık oranlarında da il ortalamasının üzerindedir.

5 EĞİTİM

Avrupa Birliği Bölgesel gelişmişlik endeksi kapsamında eğitime erişim ve eğitimin kalitesi ekonomik gelişmişliğin temel göstergelerinden biridir. Gelişmişliğin göstergesi olarak ele alınan eğitimde amaç; okullaşma oranlarının dengelenmesi, eğitimde yerleşimler arası ya da cinsiyetler arası farklılıkların ortadan kaldırılması yani eğitimde fırsat eşitliğinin sağlanması, kalite sorunlarının giderilmesi, fiziki ve beşeri altyapı yetersizliklerinin giderilmesidir.

5.1 Bitirilen Eğitim Düzeyi

İlçede bitirilen eğitim düzeyinin, TR52 oranlarının gerisinde kaldığı görülmekte olup nüfusun %40'lık kısmının ilköğretim mezunu olduğu görülmektedir.

Tablo 2 Bitirilen Eğitim Düzeyi

Eğitim Düzeyi	Erkek	Kadın	Genel Toplam	İlçede Oran (%)	TR52'de Oran (%)
Bilinmeyen	13	11	24	0,09	0,65
Okuma Yazma Bilmeyen	108	556	664	2,51	1,76
Okuma Yazma Bilen Fakat Bir Okul Bitirmeyen	916	1.283	2.199	8,32	9,32
İlkokul	3.623	4.633	8.256	31,22	26,06
Ortaokul veya Dengi Meslek Ortaokul	3.689	2.907	6.596	24,95	25,50
Lise ve Dengi Meslek Okulu	3.200	2.067	5.267	19,92	20,62
Yükseköğretim veya Fakülte	1.659	1.398	3.057	11,56	13,88
Yüksek Lisans	205	140	345	1,30	1,89
Doktora	15	18	33	0,12	0,32
Genel Toplam	13.428	13.013	26.441	100	100

Kaynak: TÜİK, 2023

İlçede okuma yazma bilmeyenlerin oranı TR52 oranına göre fazladır. Fakat genel olarak ilçe değerlerinin TR52'ye yakın değerler olduğu görülmektedir. Dolayısıyla eğitim konusunda bölgenin çok da gerisinde bir yapı sergilememektedir. Fakat Karaman Merkez ile kıyaslandığında ilçenin eğitim seviyesinin beklenen şekilde düşük olduğu görülmektedir. İlçede okuma yazma bilmeyenlerin %84 gibi çok büyük bir kısmı 65 yaş üstü kadın %12'lik kısmı da 65 yaş üstü erkektir. Genel olarak kadınların eğitim seviyesi erkeklere göre düşük olmasına rağmen doktora mezunu kadın oranı daha yüksektir.

5.2 Eğitimde Genel Durum

İlçede örgün eğitim kurumu kapsamında toplam 38 adet okul, 1 adet de halk eğitim merkezi bulunmaktadır.

Tablo 3 Eğitim Genel Durum (2023-2024 Eğitim Öğretim Yılı)

	OKUL SAYISI	ÖĞRETMEN SAYISI	DERSLİK SAYISI	DERSLİK BAŞINA DÜŞEN ÖĞRENCİ SAYISI	ÖĞRETMEN BAŞINA DÜŞEN ÖĞRENCİ SAYISI
Anaokulu	4	16	15	16	15
İlkokul	13	69	101	15	22
Ortaokul	11	98	36	42	16
Lise	10	154	128	10	7
Genel Toplam	38	337	280	-	-

Kaynak: İl Milli Eğitim Müdürlüğü, 2023

2023-2024 eğitim ve öğretim yılında ilçede toplam 337 öğretmen ve 280 derslik bulunmaktadır. Ortaokul derslik başına düşen öğrenci sayısı Türkiye genelinde 27 iken ilçede 42 ile çok yüksek olduğu görülmektedir. Dolayısıyla ilçede ortaokul düzeyinde derslik ihtiyacı bulunmaktadır.

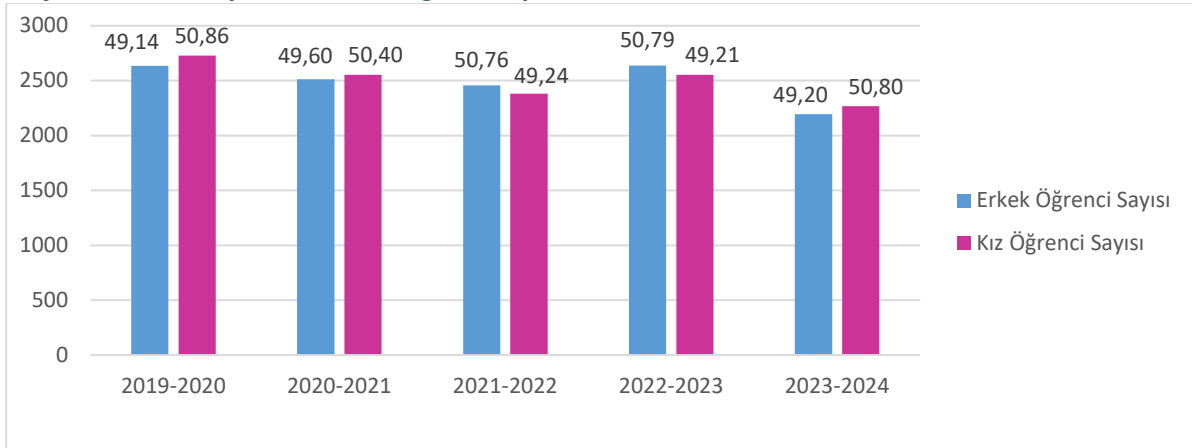
Tablo 4 Eğitim ve Öğretim Yıllarına Göre Toplam Öğrenci Sayıları

	2019-2020	2020-2021	2021-2022	2022-2023	2023-2024
OKUL ÖNCESİ	241	260	227	273	241
İLKOKUL	1.506	1.461	1.389	1.647	1.483
ORTAOKUL	1.664	1.652	1.488	1.463	1.523
GENEL ORTAÖĞRETİM	1.953	1.694	1.736	1.809	1.216
Genel Toplam	7.383	7.087	6.861	7.214	6.486

Kaynak: İl Milli Eğitim Müdürlüğü, 2023

İlçede yıllar itibarıyla toplam öğrenci sayılarının düştüğü görülmektedir. 2021-2023 yılları arasında artış eğiliminde olmasına rağmen 2023 -2024 öğretim yılında ortaokul dışında tüm kademelerde öğrenci sayıları azalmıştır.

Grafik 6 Yıllar İtibarıyla Kız ve Erkek Öğrenci Sayıları ve Oranları



Kaynak: İl Milli Eğitim Müdürlüğü, 2023

Kız ve erkek öğrencilerinin durumuna bakıldığında, yıllar itibarıyla kız öğrenci oranının giderek düştüğü ve erkek öğrenci oranının arttığı görülmekte iken 2023-2024 öğretim yılında tam tersine kız öğrenci oranında artış erkek öğrenci oranında azalış olmuştur. Verilere göre genel bir değerlendirme yapılacak olursa ilçede kız öğrencilerin eğitime katılımı konusunda bir problem olmadığı görülmektedir.

5.3 Taşımali Eğitim

Genellikle kırsal yerleşimlerde öğrenci sayısının uygun/yeterli olmaması nedeniyle eğitim kurumu açılmaması sonucunda öğrencilerin zorunlu eğitimlerini alabilmeleri için başka bir yerleşim birimine nakledilmelerine “taşımali eğitim” adı verilmektedir.

“TR52 Bölgesi Sosyal Yapı Analizi, Eğitim ve Sağlık Hizmetlerine Erişim Araştırması” kapsamında yürütülen saha çalışmaları tespitlerine göre; taşımali eğitim sisteminde, mesafe, coğrafi yapı ve iklim koşulları gibi sebeplere bağlı olarak yolda geçirdikleri süre, sağlıklı beslenme sorunu, erken gidip geç gelme, kış şartlarının olumsuzlukları gibi birçok sorunla karşılaşmaktadır. Özellikle ilkököl çağı nüfusun kendi ihtiyaçlarını yeterince görememesi, kendini koruyamaması gibi hususlar da göz önüne alındığında özellikle ilkököl eğitiminin standart hale getirilmesi sağlanmalıdır. Ayrıca taşımali eğitim yapılan yerleşimlerde çocukların okul öncesi eğitimden mahrum kalmaları da eğitimde fırsat eşitliğinin sağlanması gerektiğini açıkça ortaya koymaktadır.

Tablo 5 Taşımali Eğitim Sistemine Dahil Öğrenci Sayıları ve Oranları

	Taşınan Öğrenci/ Toplam Öğrenci İçindeki Payı (%)	Toplam Taşınan Öğrenci Sayısı	Toplam Taşınan Yerleşim Birimi Sayısı
2019	8,96	284	47
2020	10,89	339	66
2021	11,92	343	69
2022	6,62	206	39
2023	26,28	790	88

Kaynak: İl Milli Eğitim Müdürlüğü, 2023

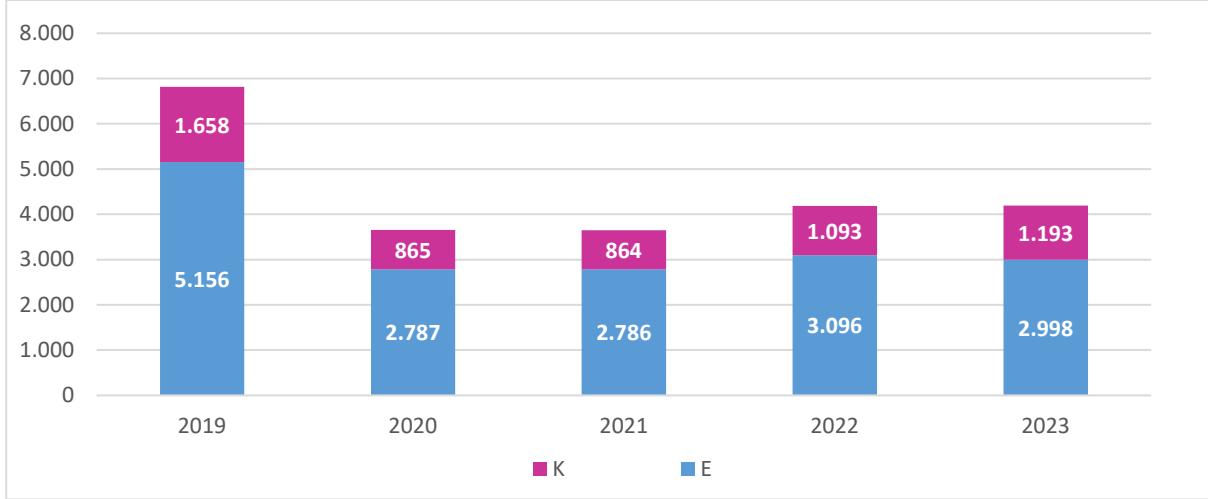
İlçede ilk ve ortaokul düzeyindeki öğrencilerin yaklaşık %26’sı taşımali eğitime dahildir. 2019 yılına göre taşınan öğrenci sayılarında yaklaşık 3 kat gibi ciddi bir artış yaşanmıştır. Bu durum eğitimde fırsat eşitliğinin ve eğitim hizmetlerindeki kalitenin giderek azaldığını göstermektedir. Göçün önüne geçilmesi ve nüfusun yerinde kalmasına dönük çalışmalarda eğitim hizmetleri önem kazanmakta olup çocukların zorunlu eğitim süreçlerinin gelişmiş ilçelerdeki standartlara yakınsanarak, yerinde eğitim almalarına dönük tedbirler geliştirilmelidir.

6 EKONOMİ

6.1 İstihdam

TÜİK işgücü ve istihdam verileri ilçe düzeyinde yayınlanmadığından çalışan sayılarını 15-64 yaş grubundaki toplam nüfusa (eğitimde olanlar ve işgücüne dahil olmayanlar ayırt edilememiştir) oranlayarak hesapladığımız sonuçlara göre; 15-64 yaş grubu erkek nüfusunun % 31,20’si ve kadın nüfusunun ise % 13,61’i istihdam edilmektedir. Bu rakamlar Karaman il genelinde erkeklerde %38,77 ve kadınlarda %18,79’dur.

Grafik 7 Cinsiyete Göre Sigortalı Çalışan Sayıları



Kaynak: SGK, 2023

Diğer taraftan ilçede toplam istihdamın yaklaşık %72'si erkek iken %28'i kadın olup Karaman il genelinde bu oran %68 erkek ve %32 kadındır.

6.2 İş Yeri ve Çalışan Sayılarının Sektörlere Göre Dağılımı

İlçeye ait sigortalı çalışan ve iş yeri sayıları Nace sınıflamasına göre sektörler bazında derlenmiştir. 2023 yılı verilerine göre ilçede toplam 696 işyeri ve 4.191 kayıtlı sigortalı çalışan vardır. Sektörlere göre incelendiğinde; ilçede en fazla sigortalı çalışanın "Eğitim, Fabrikasyon metal ürünleri imalatı, Kömür ve linyit çıkartılması, Bina dışı yapıların inşaatı ve Perakende ticaret" sektörlerinde olduğu, en fazla iş yerinin ise "Perakende ticaret, Kara taşımacılığı ve boru hattı taşımacılığı, Yiyecek ve içecek hizmeti faaliyetleri, Bina inşaatı ve Gıda ürünlerinin imalatı" sektörlerinde olduğu görülmektedir.

Tablo 6 Sektörlere Göre İşyeri ve Sigortalı Çalışan Sayıları

Sektör	İşyeri Sayıları					Sigortalı Çalışan Sayıları				
	2019	2020	2021	2022	2023	2019	2020	2021	2022	2023
Eğitim	46	19	21	25	23	908	523	511	495	482
Makine ve teçhizat hariç. fabrikasyon metal ürünleri imalatı	16	8	8	9	7	414	312	324	398	480
Kömür ve Linyit Çıkartılması	34	13	12	11	9	636	211	190	356	359
Bina dışı yapıların inşaatı	56	15	18	27	19	462	172	219	336	326
Perakende ticaret (Motorlu kara taşıtları ve motosikletler hariç)	242	119	129	151	137	462	232	252	310	258
Kara taşımacılığı ve boru hattı taşımacılığı	164	74	75	91	90	496	209	217	253	255
Gıda ürünlerinin imalatı	46	22	22	24	25	254	141	161	222	232
Binalar ve çevre düzenlemesi faaliyetleri	36	16	15	12	11	202	89	106	92	221
Ormancılık ve tomrukçuluk	32	9	6	20	11	190	68	87	158	160
Yiyecek ve içecek hizmeti faaliyetleri	110	50	50	44	56	252	102	108	97	148
Bina inşaatı	66	43	55	39	47	310	338	324	184	127
İnsan sağlığı hizmetleri	18	12	11	14	15	158	152	119	135	122
Yatılı bakım faaliyetleri	4	2	2	6	6	256	152	152	160	119
Kamu Yönetimi Ve Savunma; Zorunlu Sosyal Güvenlik	28	15	10	8	7	238	90	59	91	113
Giyim eşyalarının imalatı	12	6	6	9	9	108	87	72	105	106

Sektör	İşyeri Sayıları					Sigortalı Çalışan Sayıları				
	2019	2020	2021	2022	2023	2019	2020	2021	2022	2023
Elektrik, gaz, buhar ve havalandırma sistemi üretim ve dağıtımı	20	11	13	14	10	162	81	92	95	87
Konaklama	28	14	16	18	21	134	65	67	70	80
Güvenlik ve soruşturma faaliyetleri	16	6	5	5	5	176	101	98	99	67
Toptan ticaret. motorlu kara taşıtları ve motosikletler hariç	32	20	17	28	18	64	49	44	109	58
Büro yönetimi, büro desteği ve iş destek faaliyetleri	52	25	28	22	19	124	49	47	43	42
Özel inşaat faaliyetleri	34	18	23	22	21	82	47	57	39	39
Toptan ve perakende ticaret ve motorlu kara taşıtlarının ve motosikletlerin onarımı	38	18	16	22	20	60	33	30	43	38
Diğer Madencilik ve Taşocakçılığı	14	5	5	5	4	92	48	42	29	36
Kütüphaneler, arşivler, müzeler ve diğer kültürel faaliyetler	2	3	3	3	2	2	61	23	30	24
Üye olunan kuruluşların faaliyetleri	12	5	6	6	9	88	35	41	52	20
Hukuki ve muhasebe faaliyetleri	16	10	9	10	9	26	16	17	17	18
Diğer metalik olmayan mineral ürünlerin imalatı	4	4	3	3	3	16	26	24	21	16
Taşımacılık için depolama ve destekleyici faaliyetler	6	5	5	5	7	12	11	12	11	16
Balıkçılık ve su ürünleri yetiştiriciliği	6	3	5	4	5	28	16	19	20	15
Ağaç, ağaç ürünleri ve mantar ürünleri imalatı (mobilya hariç), saz. saman ve benzeri malzemelerden örülerek eşyaların imalatı	8	3	2	4	7	10	6	3	6	14
Mimarlık ve mühendislik faaliyetleri, teknik muayene ve analiz	24	8	8	5	7	64	21	25	8	13
Mobilya imalatı	16	9	11	8	8	32	15	17	9	12
Barınacak yer sağlanmaksızın verilen sosyal hizmetler	12	6	3	3	3	22	11	11	11	12
Bitkisel ve hayvansal üretim ile avcılık ve ilgili hizmet faaliyetleri	10	4	3	6	5	38	9	10	13	10
Finansal hizmetler ile sigorta faaliyetleri için yardımcı faaliyetler	4	4	3	2	4	8	5	4	3	8
Bilgisayarların ve kişisel ve ev eşyalarının onarımı	8	4	5	3	3	18	8	9	8	8
Spor faaliyetleri, eğlence ve dinlenme faaliyetleri	2		1	1	3	2		1	1	6
İstihdam faaliyetleri	10	1	1	2	3	62	1	1	4	6
Diğer hizmet faaliyetleri	6	2	2	2	5	6	3	4	6	5
Kauçuk ve plastik ürünlerin imalatı	6	3	4	5	2	16	8	10	12	5
Sigorta ve emeklilik fonları hariç finansal hizmet faaliyetleri	6	4	3	3	3	10	5	7	5	5
Veterinerlik hizmetleri	4	1	1	1	1	8	4	4	7	5
Yayıncılık faaliyetleri					2					3

Sektör	İşyeri Sayıları					Sigortalı Çalışan Sayıları				
	2019	2020	2021	2022	2023	2019	2020	2021	2022	2023
Kayıtlı medyanın basılması ve çoğaltılması	4	2	2	2	2	8	6	4	5	2
Makine ve ekipmanların kurulumu ve onarımı	6	3	3	2	2	8	3	3	3	2
İdare merkezi faaliyetleri, idari danışmanlık faaliyetleri	4	1	1	2	2	6	1	1	2	2
Başka yerde sınıflandırılmamış makine ve ekipman imalatı	8	3	3	4	2	14	20	7	8	2
Gayrimenkul faaliyetleri	6	1			1	6	1			1
Yaratıcı sanatlar, gösteri sanatları ve eğlence faaliyetleri					1					1
Ana metal sanayii	2	1	1	1	1	2	2	1	1	1
Ev içi çalışan personelin işverenleri olarak hane halklarının faaliyetleri					1					1
Tekstil ürünlerinin imalatı	4	2	1		1	8	3	3		1
Bilgisayar programlama. danışmanlık ve ilgili faaliyetler			1		1			1		1
Seyahat acentesi. tur operatörü ve diğer rezervasyon hizmetleri ile ilgili faaliyetler				1	1				1	1
Genel Toplam	1.358	635	657	715	696	6.814	3.652	3.650	4.189	4.191

Kaynak: SGK, 2023

İmalat sanayi sektörlerinden ilçede bulunanlar; **fabrikasyon metal ürünleri, gıda, giyim, mobilya, ana metal, makine ve ekipman imalatı, makine ve ekipmanların kurulumu ve onarımı, Ağaç, ağaç ürünleri ve mantar ürünleri imalatı, Diğer metalik olmayan mineral ürünlerin imalatı Kauçuk ve plastik ürünlerin imalatı, Tekstil ürünlerinin imalatı ve Kayıtlı medyanın basılması ve çoğaltılması** sektörleridir.

6.3 İlçede Öne Çıkan Sektörler

İlçeye ait ekonomik veriler Sosyal Güvenlik Kurumu'ndan temin edilmiştir. Elde edilen veriler kapsamında "nace rev.2" 2'li koddaki iş yeri ve sigortalı çalışan sayıları analiz edilmiştir. Bu analizde amaç TR52 Düzey 2 bölgesine göre ilçede spesifik olarak yoğunlaşmanın yaşandığı sektörlerin tespit edilmesidir. Bunun için ise "Location Quotient" yani "Yoğunlaşma Katsayısı (YK)" analizi kullanılmıştır. Analiz nace sınıflamasına göre 2'li koddaki tüm sektörlerde ve 2023 yılı SGK çalışan verileri kullanılarak yapılmıştır.

YOĞUNLAŞMA KATSAYISI (YK) (LOCATION QUOTIENT)

YK genelde bir sektörün belli bir bölgedeki yığılmasını ulusal referansla ölçmeye yaramaktadır. Bir sektörün YK değerinin 1'den büyük çıkması sektörün o bölgede yoğunlaştığı anlamına gelmektedir. Öte yandan bir sektördeki kat sayısının zaman içerisindeki değişimine bakılarak sektörün yoğunlaşmasının azaldığı ya da arttığı gözlemlenebilir. Ayrıca bu değişime bakılarak daha önce bölgede yoğunlaşma göstermemiş ancak zaman içerisinde yoğunlaşan sektörler özel önem verilebilir. Ancak diğer yandan YK değeri 1'den büyük çıkan her sektörü bölgede rekabetçi olarak yorumlamak doğru değildir.

$$YK_i = (a_i/a_t) / (A_i/A_t)$$

- a_i = ilçenin i sektöründeki toplam istihdamı
- a_t = ilçenin toplam istihdamı
- A_i = bölgenin i sektöründeki toplam istihdamı
- A_t = bölgenin toplam istihdamı

!!!Yoğunlaşma Katsayısı ile ilgili Açıklama: Yoğunlaşma katsayısı ile TR52 bölgesi içindeki x sektörde istihdam edilen kişi sayısının ilçelere pay edilmesi ile oransal olarak hangi ilçelerin öne çıktığını görmüş oluyoruz. Yani ilçenin en fazla istihdamının hangi sektörde olduğunu gösteren bir rakam değildir. Hatta ilçede en az istihdam o sektörde bile olsa yoğunlaşma katsayısı yüksek çıkabilmektedir. Örneğin TR52'de x sektöründe 2 kişi istihdam ediliyor olsun ve bunun biri A biri de B ilçesinde, ancak A ve B ilçelerindeki istihdam sayıları da en az x sektöründe olsa bile bu sektörün yoğunlaşma oranı A ve B ilçelerinde çok yüksek çıkacaktır.

Tabloda görünen 1,00 ve üzeri değerlere sahip olan sektörlerin tamamında TR52 bölgesine oranla bir yoğunlaşma olduğu görülmektedir.

Tablo 7 Sektörlere göre ilçeye yoğunlaşma katsayıları

NACE	SEKTÖR AD	ERMENEK
5	Kömür ve linyit çıkartılması	83,33
3	Balıkçılık ve su ürünleri yetiştiriciliği	43,30
2	Ormancılık ile endüstriyel ve yakacak odun üretimi	14,12
87	Yatılı bakım faaliyetleri	10,10
91	Kütüphaneler, arşivler, müzeler ve diğer kültürel faaliyetler	5,95
42	Bina dışı yapıların inşaat	3,77
35	Elektrik, gaz, buhar ve havalandırma sistemi üretim ve dağıtım	3,02
14	Giyim eşyalarının imalatı	2,97
84	Kamu yönetimi ve savunma; zorunlu sosyal güvenlik	2,04
25	Fabrikasyon metal ürünleri imalatı (makine ve teçhizat hariç)	2,00
55	Konaklama	1,77
81	Binalar ile ilgili hizmetler ve çevre düzenlemesi faaliyetleri	1,64
75	Veterinerlik hizmetleri	1,62
49	Kara taşımacılığı ve boru hattı taşımacılığı	1,50
8	Diğer madencilik ve taş ocakçılığı	1,40
80	Güvenlik ve soruşturma faaliyetleri	1,37
90	Yaratıcı sanatlar, gösteri sanatları ve eğlence faaliyetleri	1,34
94	Üye olunan kuruluşların faaliyetleri	1,27
56	Yiyecek ve içecek hizmeti faaliyetleri	1,24
66	Finansal hizmetler ile sigorta faaliyetleri için yardımcı faaliyetler	1,18
97	Ev içi çalışan personelin işverenleri olarak hane halklarının faaliyetleri	1,00
16	Ağaç, ağaç ürünleri ve mantar ürünleri imalatı (mobilya hariç); saz, saman ve benzeri malzemelerden örülerek yapılan eşyaların imalatı	0,94

NACE	SEKTÖR AD	ERMENEK
85	Eğitim	0,90
95	Bilgisayarların, kişisel eşyaların ve ev eşyalarının onarımı	0,81
47	Perakende ticaret (Motorlu kara taşıtları ve motosikletler hariç)	0,78
78	İstihdam faaliyetleri	0,78
86	İnsan sağlığı hizmetleri	0,72
10	Gıda ürünlerinin imalatı	0,69
82	Büro yönetimi, büro destek ve iş destek faaliyetleri	0,63
43	Özel inşaat faaliyetleri	0,63
58	Yayımcılık faaliyetleri	0,63
93	Spor faaliyetleri, eğlence ve dinlenme faaliyetleri	0,56
45	Motorlu kara taşıtlarının ve motosikletlerin toptan ve perakende ticareti ile onarımı	0,53
88	Barınacak yer sağlanmaksızın verilen sosyal hizmetler	0,53
69	Hukuk ve muhasebe faaliyetleri	0,47
41	Bina inşaatı	0,46
23	Diğer metalik olmayan mineral ürünlerin imalatı	0,39
46	Toptan ticaret (Motorlu kara taşıtları ve motosikletler hariç)	0,35
31	Mobilya imalatı	0,34
71	Mimarlık ve mühendislik faaliyetleri; teknik test ve analiz faaliyetleri	0,34
64	Finansal hizmet faaliyetleri (Sigorta ve emeklilik fonları hariç)	0,32
52	Taşımacılık için depolama ve destekleyici faaliyetler	0,30
79	Seyahat acentesi, tur operatörü ve diğer rezervasyon hizmetleri ve ilgili faaliyetler	0,24
96	Diğer hizmet faaliyetleri	0,22
1	Bitkisel ve hayvansal üretim ile avcılık ve ilgili hizmet faaliyetleri	0,20
18	Kayıtlı medyanın basılması ve çoğaltılması	0,15
62	Bilgisayar programlama, danışmanlık ve ilgili faaliyetler	0,11
70	İdare merkezi faaliyetleri; idari danışmanlık faaliyetleri	0,08
33	Makine ve ekipmanların kurulumu ve onarımı	0,08
22	Kauçuk ve plastik ürünlerin imalatı	0,07
13	Tekstil ürünlerinin imalatı	0,05
68	Gayrimenkul faaliyetleri	0,02
24	Ana metal sanayii	0,01
28	Başka yerde sınıflandırılmamış makine ve ekipman imalatı	0,01

Buna göre ilçede “kömür ve linyit çıkartılması” TR52 bölgesine oranla en yüksek yoğunlaşma gösteren sektördür. Bunu takip eden ilk üç sektör sırasıyla; “balıkçılık ve su ürünleri yetiştiriciliği”, “orman ağaçlarının yetiştirilmesi, ormanda ağaçların kesilmesi, dallarından temizlenmesi, soyulması vb. destekleyici faaliyetler”, “yaşlılara ve bedensel engellilere ayrıca zihinsel engellilik, ruh sağlığı ve madde bağımlılığına yönelik yatılı bakım faaliyetleri”dir. İlçede imalat sanayinin alt sektörlerinde yoğunlaşmalara baktığımızda; “giyim eşyalarının imalatı”, “fabrikasyon metal ürünleri imalatı” öne çıkan sektörlerdir. Fabrikasyon metal ürünleri imalatında; “inşaat ve inşaatın parçaları için metal çatı ya da iskeletlerin imalatı, demir kapı, pencere, bunların kasaları, kapı eşiği, panjur, vb. imalatı, metallerin makinede işlenmesi (lazerle kesim hariç) ve demir, çelik ve alüminyumdan sofr ve mutfak eşyalarının imalatı” alt sektörlerinde faaliyetler bulunmaktadır.

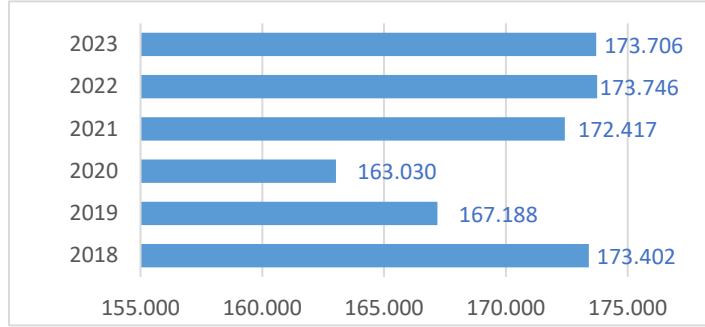
7 TARIM VE HAYVANCILIK

7.1 Tarım Alanları

İlçe yüzölçümü olarak Karaman'ın %14,3'ünü oluşturmasına rağmen tarım alanları bakımından yaklaşık %5'lik bir paya sahiptir. Dolayısıyla ilçede tarım alanları azdır. Yıllar itibariyle bakıldığında azalış artışlar olmakla birlikte 2018 yılına kıyasla tarım alanlarının artması olumlu bir gelişmedir.

Tablo 8 Yıllar İtibariyle Tarım Alanları

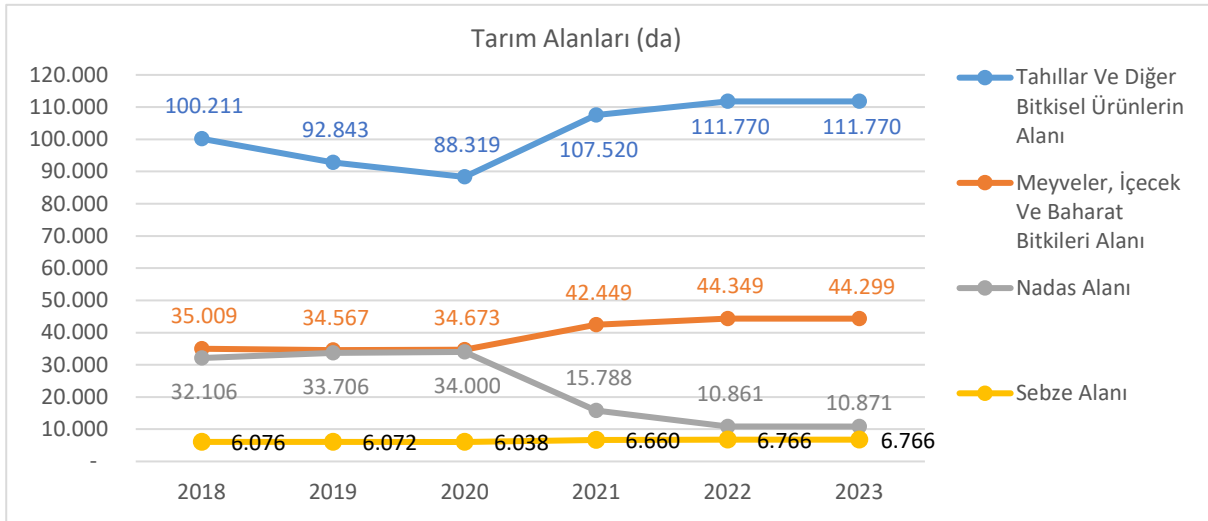
Yıl	Toplam Tarım Alanı (da)	İlçe/Karaman (%)
2018	173.402	5,24
2019	167.188	5,30
2020	163.030	5,27
2021	172.417	5,22
2022	173.746	5,14
2023	173.706	5,10



Kaynak: TÜİK, 2023

İlçe tarım alanlarının türlerine göre dağılımına bakıldığında, en fazla tahıl ürünleri alanı yer almaktadır. Fakat Karaman ilinin türlerine göre toplam alanları içindeki payına baktığımızda; tahıl ürünleri %4,10 - meyve %7,36 - sebze %5,55 ve nadas alanları ise %10,90 paya sahiptir. Dolayısıyla ilçe, Karaman ili içinde meyve ve sebze üretimi ile öne çıkmaktadır.

Grafik 8 Türlerine Göre Tarım Alanları



Kaynak: TÜİK, 2023

2018 -2023 yılları kıyaslandığında sebze alanlarında önemli bir değişim yaşanmazken tahıl ve meyve alanlarında artış görülmektedir. Diğer taraftan nadas alanlarındaki azalış da olumlu bir gelişme olup üretim yapılan alanların artmasına katkı sağlamıştır.

7.2 Sulu-Kuru Tarım Alanları

Sulu ve kuru tarım alanları TÜİK verileri, sadece tahıllar ve diğer bitkisel ürünler esas alınarak oluşturulmuş. Sebze ve meyve ürünleri değerlendirmeye dahil edilmemiştir. Dolayısıyla bu bölümde yapılan değerlendirmeler sadece tahıllar ve diğer bitkisel ürünler ile ilgilidir.

Tablo 9 Sulu-Kuru Tarım Alanlarındaki Üretim Miktarı ve Verimin Yıllar İtibariyle Değişimi

Yıl	Üretim Miktarı (ton)		Verim (kg/da)	
	Kuru	Sulu	Kuru	Sulu
2018	8.697	2.208	116	195
2019	7.711	2.314	113	202
2020	6.191	1.846	103	180
2021	12.441	3.642	132	271
2022	11.751	3.398	122	243
2023	10.643	3.047	112	208

Kaynak: TÜİK, 2023

Tahıllar ve diğer tarla bitkileri üretiminde sulu tarım yapılan alanlardaki üretim miktarı 2018 yılına kıyasla 2023 yılında artış göstermiş fakat kuru tarım alanlarındaki üretim miktarı da artmıştır. Tahıl üretiminde sulu tarımdan elde edilen ürün miktarı 2018 yılında yaklaşık %20 iken, 2023 yılında bu oran %22'ye çıkmıştır. Bölge genelinde olduğu gibi ilçede de tahıllar ve diğer tarla bitkileri üretiminde ağırlıklı olarak kuru tarım yapılmaktadır. Her ne kadar verim değeri üründen ürüne değişiklik gösterse de doğal olarak sulu tarım yapılan alanlarda verim değerleri daha yüksektir. Ancak kuru ve sulu tarım yapılan alanlar arasındaki verim farkı bölgenin daha kurak özellik gösteren ilçelerine göre düşüktür.

Tablo 10 Tahıl Üretiminin Sulu-Kuru Tarım Alanlarında Ürün Bazında Kıyaslaması (2023)²

Ürün	Kuru	Sulu	Toplam
Arpa (Diğer)			
Ekilen Alan	14.954	3.400	18.354
Hasat Edilen Alan	14.954	3.400	18.354
Üretim Miktarı	1.543	636	2.179
Verim	103	187	290
Buğday, Durum Buğdayı Hariç			
Ekilen Alan	36.000	5.400	41.400
Hasat Edilen Alan	36.000	5.400	41.400
Üretim Miktarı	4.512	1.354	5.866
Verim	125	251	376
Durum Buğdayı			
Ekilen Alan	4.300	2.400	6.700
Hasat Edilen Alan	4.300	2.400	6.700
Üretim Miktarı	515	558	1.073
Verim	120	233	353
Fasulye, Kuru			
Ekilen Alan		3.100	3.100
Hasat Edilen Alan		3.100	3.100
Üretim Miktarı		499	499
Verim		161	161

Kaynak: TÜİK, 2023

İlçede sulu tarım yapılan alan çok az olup ürün bazında değerlendirildiğinde, sulu tarım alanlarında en

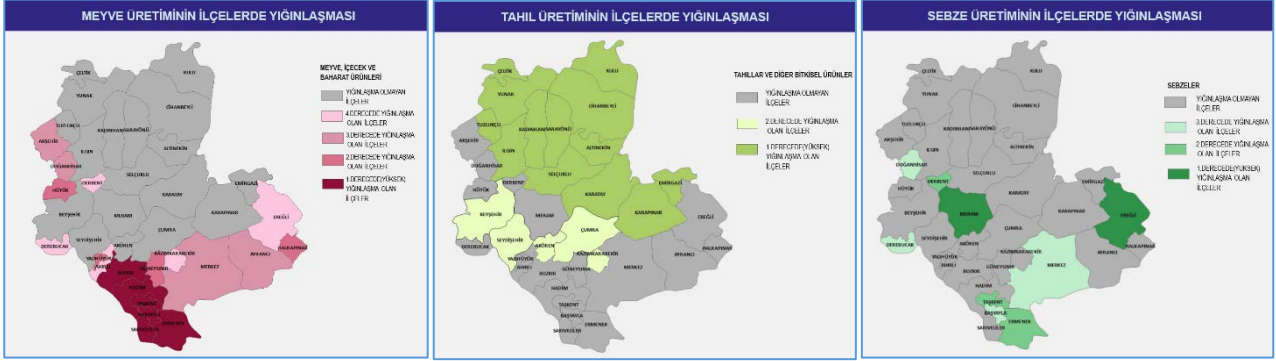
² Sulu tarım yapılmayan ürünler tabloya dahil edilmemiştir.

fazla yer kaplayan ürün buğdaydır. Buğday alanlarının yaklaşık %13'ünde sulu tarım yapılmaktadır.

7.3 Bitkisel Üretim

Bitkisel üretimin miktarı esas alınarak yapılan LQ (Yoğunlaşma Katsayısı) analizi sonuçlarına göre Ermenek ilçesinde meyve ve sebze üretiminde uzmanlaşma olduğu görülmektedir.

Grafik 9 Meyve Sebze ve Tahıl Üretimlerinin İlçelerde Yoğunlaşması

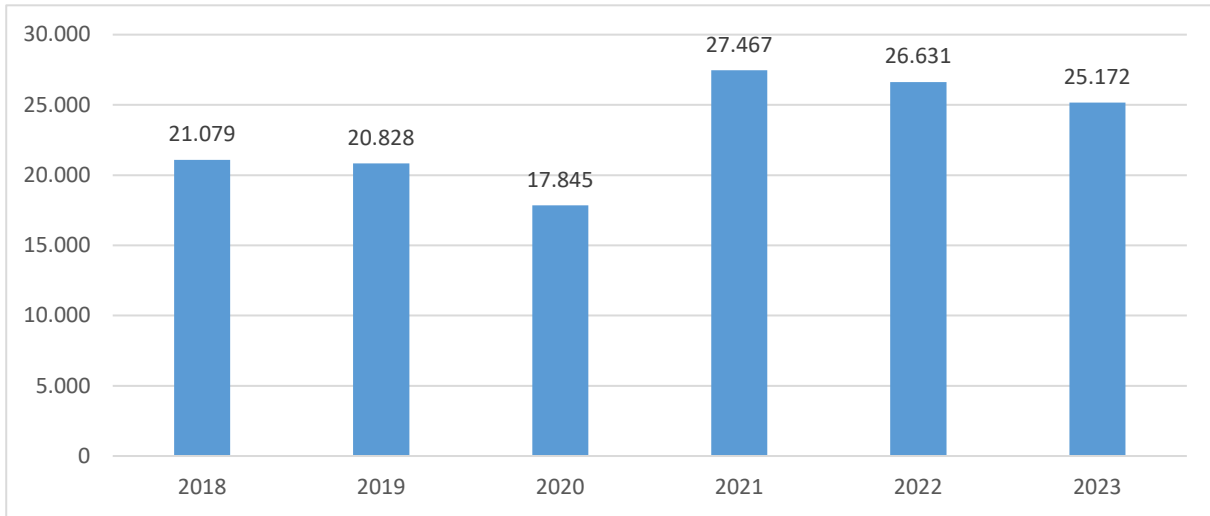


Kaynak: TÜİK 2020 yılı verileri kullanılarak hesaplanmıştır.

7.3.1 Tahıllar ve Diğer Bitkisel Ürünler

İlçede 2020 yılından sonra tahıllar ve diğer bitkisel ürünlere yönelik tarım alanları artmasıyla birlikte üretim de artış göstermiştir. Fakat 2021 yılından sonra tarım alanlarının artmasına veya sabit kalmasına karşın üretim düşüş eğilimine girmiştir. Bu da verimde bir düşüşe işaret etmektedir.

Grafik 10 Yıllar İtibariyle Toplam Tahıl ve Diğer Bitkisel Ürün Üretim Miktarı (ton)



Kaynak: TÜİK, 2023

Silajlık mısır, yonca (yeşilot), adi fiğ (Yeşil Ot), macar fiğ (Yeşil Ot) ve Patates ilçede üretim miktarı bakımından öne çıkan ürünler olmasına rağmen bu ürünlerin TR52 içindeki payı oldukça düşüktür. İlçe toplam üretim miktarı(ton) içinde önemli bir paya sahip değil gibi görünen oğul otunun (melisa) TR52 bölgesi içindeki üretiminin tamamı Ermenek ilçesi tarafından üretilmektedir.

Tablo 11 Tahıllar ve Diğer Bitkisel Ürünler İstatistikleri³

ÜRÜN	ÖLÇÜM	Tahıllar ve Diğer Bitkisel Ürünler	İLÇE/TR52 PAYI (%) ve ORTALAMA VERİM
Arpa (Diğer)	Ekilen Alan	18.354	0,51
	Hasat Edilen Alan	18.354	0,51
	Üretim Miktarı	2.179	0,18
	Verim	119	336
Buğday, Durum Buğdayı Hariç	Ekilen Alan	41.400	0,94
	Hasat Edilen Alan	41.400	0,94
	Üretim Miktarı	5.866	0,36
	Verim	142	371
Durum Buğdayı	Ekilen Alan	6.700	0,28
	Hasat Edilen Alan	6.700	0,28
	Üretim Miktarı	1.073	0,14
	Verim	160	330
Fasulye, Kuru	Ekilen Alan	3.100	2,13
	Hasat Edilen Alan	3.100	2,13
	Üretim Miktarı	499	1,01
	Verim	161	340
Korunga (Yeşilot)	Ekilen Alan	500	4,77
	Hasat Edilen Alan	500	4,77
	Üretim Miktarı	500	3,49
	Verim	1.000	1.369
Nohut, Kuru	Ekilen Alan	35.704	6,29
	Hasat Edilen Alan	35.704	6,29
	Üretim Miktarı	4.040	5,10
	Verim	113	140
Oğul Otu (Melisa)	Ekilen Alan	90	100
	Hasat Edilen Alan	90	100
	Üretim Miktarı	43	100
	Verim	478	478
Patates (Tatlı Patates Hariç)	Ekilen Alan	2.050	1,52
	Hasat Edilen Alan	2.050	1,52
	Üretim Miktarı	2.694	0,48
	Verim	1.314	4.142
Yonca (Yeşilot)	Ekilen Alan	900	0,22
	Hasat Edilen Alan	900	0,22
	Üretim Miktarı	3.150	0,16
	Verim	3.500	4.839

Kaynak: TÜİK, 2023

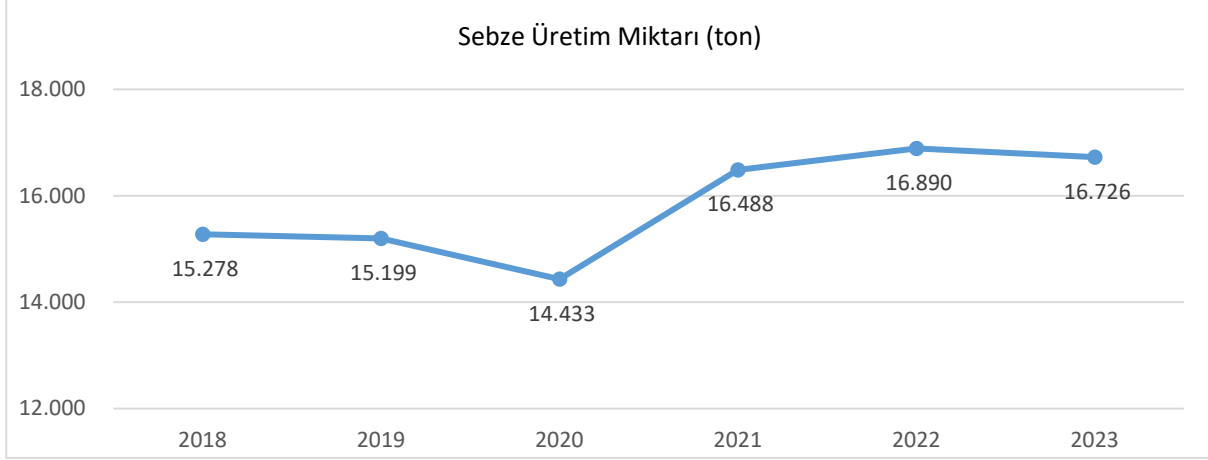
Verim değerlerine bakıldığında ise; üründen ürüne değişiklik göstermekle birlikte melisa dışında tüm tahıl ürünlerinde verimlilik TR52 ortalamasının altında kalmaktadır.

³ İlçede üretilen ürünlerin tamamı tabloya dahil edilmemiştir.

7.3.2 Sebzeler

İlçede sebze üretiminin yıllar itibariyle değişimine bakıldığında, 2020 yılından sonra bir artış görülmesine rağmen 2023 yılında az da olsa düşüş eğilimi göze çarpmaktadır.

Grafik 11 İlçede Sebze Üretiminin Yıllar İtibariyle Değişimi



Kaynak: TÜİK, 2023

Toplam sebze üretimi olarak bakıldığında, TR52 bölgesi sebze üretiminin %0,76'sı gibi çok küçük bir kısmı Ermenek tarafından karşılanmaktadır. Fakat Ermenek ilçesinin kendi bitkisel üretimi içerisinde sebze yaklaşık %19'luk önemli bir paya sahip olup TR52'de bu oran yaklaşık %7 olarak görülmektedir. Nitekim bu sebeple Ermenek sebze üretiminin LQ değeri de yüksek çıkmaktadır.

Tablo 12 Sebze Üretim İstatistikleri⁴ (ton)

ÜRÜN	2018	2019	2020	2021	2022	2023
Domates (Sofralık)	6.170	6.185	6.079	7.610	7.847	7.793
Fasulye, Taze	2.475	2.444	2.435	2.890	2.890	2.805
Hıyar (Sofralık)	1.870	1.881	1.517	1.666	1.728	1.705
Soğan (Kuru)	2.000	1.895	1.643	1.261	1.480	1.351
Biber (Sivri)	735	760	763	875	875	900
Biber (Dolmalık)	600	598	578	680	682	674
Lahana (Beyaz)	647	648	635	642	555	629
Biber (Salçalık, Kapyra)	400	390	378	440	400	448
Soğan (Taze)	125	138	143	143	150	140
Karpuz	45	48	51	51	45	48
Ispanak	36	34	33	39	36	38
Patlıcan	21	24	22	25	28	27
Bal Kabağı	20	18	20	24	30	26
Genel Toplam	15.278	15.199	14.433	16.488	16.890	16.726

Kaynak: TÜİK, 2023

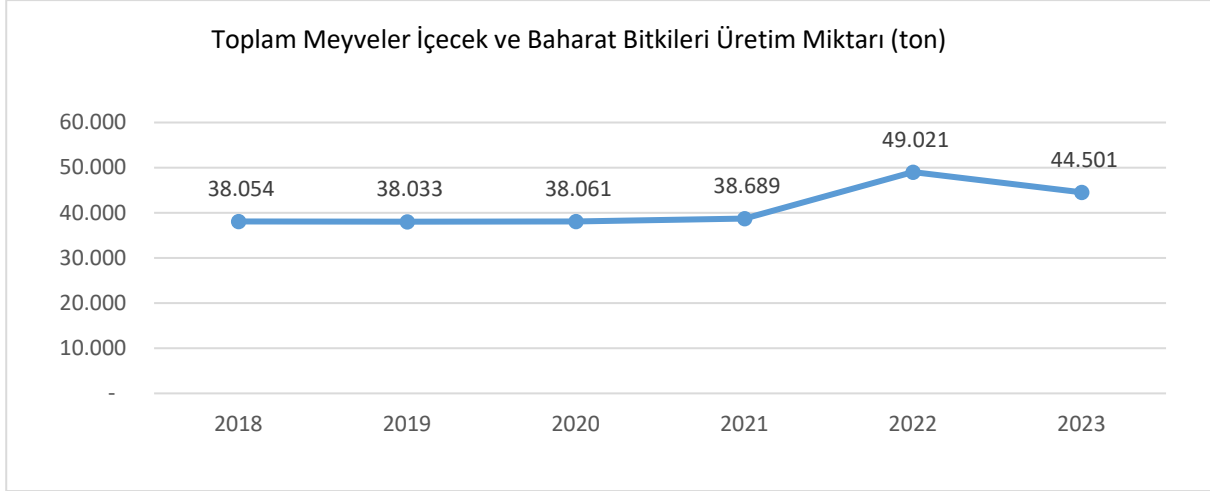
Üretim miktarı bakımından ilçe içinde öne çıkan sebzeler; sofralık domates, taze fasulye, sofralık hıyar, soğan ve biberdir. TR52 içindeki paylarına göre öne çıkan ürünler ise %12,5 ile taze fasulye, %7,8 ile dolmalık biber ve %3,6 ile beyaz lahanadır.

⁴ Tabloda tüm ürünlere yer verilmemiş olup üretim miktarı bakımından fazla olan ürünlere yer verilmiştir.

7.3.3 Meyveler

İlçede yetiştirilen meyve baharat bitkilerinin TR52 içinde %0,6 gibi çok küçük bir paya sahiptir. Fakat ilçe toplam üretimi içindeki payı %45 olup ilçe için önemli bir geçim kaynağıdır. TR52 bölgesine bakıldığında ise toplam bitkisel üretim içinde meyve üretiminin payı %23'tür. Nitekim bu sebeple Ermenek meyve üretiminin LQ değeri de yüksek çıkmaktadır.

Grafik 12 İlçede Meyve, İçecek ve Baharat Üretiminin Yıllar İtibariyle Değişimi



Kaynak: TÜİK, 2023

Meyveler içecek ve baharat bitkileri üretimi yıllar itibariyle standart bir seyir izlerken 2022 yılında ciddi bir artış görülmektedir. Bu artış 2022 yılında azalma eğilimine geçse de 2018 yılına kıyasla ilçenin meyve üretiminde artış görülmektedir.

Tablo 13 Meyvecilik İstatistikleri⁵

Meyve, İçecek ve Baharat	2018	2019	2020	2021	2022	2023
Kiraz						
Meyve Veren Yaşta Ağaç Sayısı	74.000	73.000	74.000	77.100	77.100	77.100
Meyve Vermeyen Yaşta Ağaç Sayısı	17.000	17.000	16.000	16.000	16.050	16.050
Toplu Meyveliklerin Alanı	3.000	2.900	2.900	5.000	5.000	5.000
Üretim Miktarı	2.220	2.190	2.220	2.313	2.340	2.328
Verim	30	30	30	30	30	30
Ceviz						
Meyve Veren Yaşta Ağaç Sayısı	61.000	60.000	60.000	66.200	66.200	66.200
Meyve Vermeyen Yaşta Ağaç Sayısı	20.000	20.000	20.000	22.000	22.000	22.000
Toplu Meyveliklerin Alanı	6.000	5.900	5.900	9.000	9.000	9.000
Üretim Miktarı	1.755	1.415	1.380	1.523	1.426	1.102
Verim	29	24	23	23	22	17
Yağlık Zeytinler (Zeytinyağı Üretimi İçin)						
Meyve Veren Yaşta Ağaç Sayısı	14.727	14.800	13.900	17.300	20.500	20.500
Meyve Vermeyen Yaşta Ağaç Sayısı	12.500	12.500	13.400	13.000	15.150	15.150
Toplu Meyveliklerin Alanı	1.500	1.500	1.500	1.800	2.000	2.000
Üretim Miktarı	197	72	75	594	535	333
Verim	13	5	5	34	26	16
Kurutmalık Üzüm, Çekirdekli						

⁵ Tabloda tüm ürünlere yer verilmemiş olup üretim miktarı büyüklüğü fazla olan ürünlere yer verilmiştir.

Meyve, İçecek ve Baharat	2018	2019	2020	2021	2022	2023
Toplu Meyveliklerin Alanı	2.304	2.300	2.300	2.400	2.400	2.400
Üretim Miktarı	8.409	9.933	9.925	9.470	10.351	10.264
Verim	3.650	4.319	4.315	3.946	4.313	4.277

Sofralık Üzüm, Çekirdekli

Toplu Meyveliklerin Alanı	3.368	3.350	3.350	3.500	3.500	3.500
Üretim Miktarı	6.083	5.234	5.234	5.022	5.489	5.355
Verim	1.806	1.562	1.562	1.435	1.568	1.530

İncir (Yaş)

Meyve Veren Yaşta Ağaç Sayısı	8.045	8.045	7.045	8.050	8.050	8.050
Meyve Vermeyen Yaşta Ağaç Sayısı	25	25	1.025	1.025	1.025	1.025
Toplu Meyveliklerin Alanı	6	6	6	10	10	10
Üretim Miktarı	395	391	299	325	272	242
Verim	49	49	42	40	34	30

Vişne

Meyve Veren Yaşta Ağaç Sayısı	8.000	8.000	8.050	8.100	8.100	8.100
Meyve Vermeyen Yaşta Ağaç Sayısı	-	-	-	-	-	-
Toplu Meyveliklerin Alanı	35	35	36	40	40	40
Üretim Miktarı	208	208	208	203	203	203
Verim	26	26	26	25	25	25

Trabzon Hurması (Cennet Elması)

Meyve Veren Yaşta Ağaç Sayısı	990	960	975	995	1.000	1.000
Meyve Vermeyen Yaşta Ağaç Sayısı	330	330	315	295	300	300
Toplu Meyveliklerin Alanı	36	36	36	36	36	36
Üretim Miktarı	76	74	75	75	75	73
Verim	77	77	77	75	75	73

Kaynak: TÜİK, 2023

İlçede meyve üretiminde Elma (Golden), Kurutmalık Üzüm, Çekirdekli, Elma (Starking), Sofralık Üzüm, Çekirdekli, Elma (Granny Smith), Kiraz, Ceviz ve Şeftali üretim miktarı bakımından öne çıkan ürünlerdir. TR52 içindeki üretim paylarına bakıldığında ise; %13,5 ile ilk sırada cennet elması yer almakta olup bunu sırasıyla yaklaşık %2,9 ile yağlık zeytin, %2,8 ile şeftali ve %2,24 ile kurutmalık üzüm takip etmektedir.

Verim değerlerine bakıldığında ilçenin genel olarak meyve ürünlerindeki verimliliği TR52 ortalamasının üzerindedir. Fakat kiraz, incir, şeftali ve ceviz gibi ürünlerin verimliliği TR52 ortalamasının altına düşmüştür.

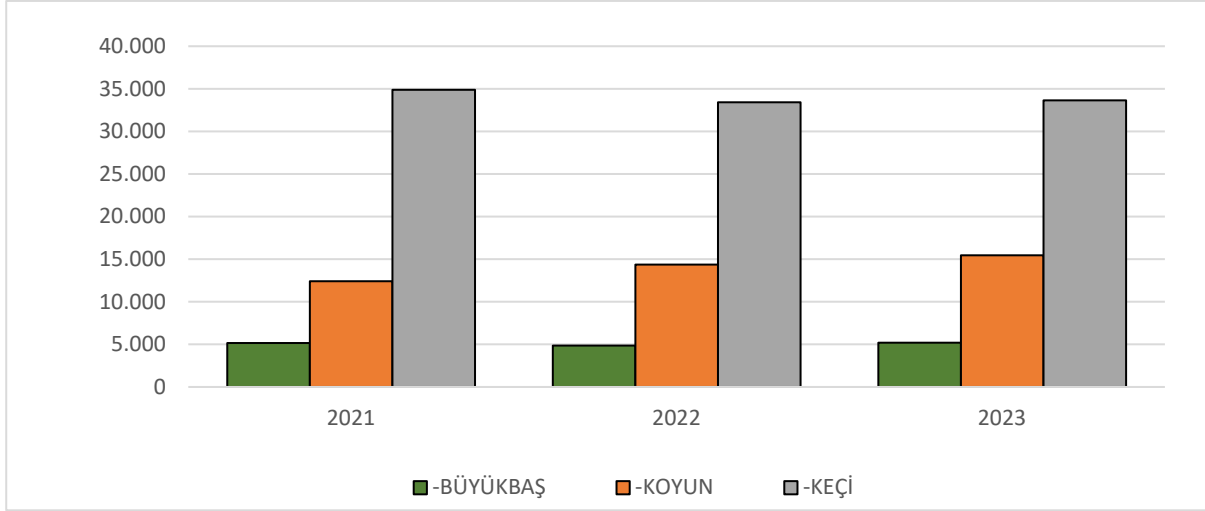
7.4 Hayvansal Üretim

İlçe hayvansal üretim istatistikleri TÜİK resmi istatistik programı kapsamında elde edilebilen en güncel veriler ile derlenmiştir. Hayvancılık istatistikleri canlı hayvan sayıları, hayvansal üretim, arıcılık ve tavukçuluk alt başlıkları şeklinde verilmiştir.

7.4.1 Hayvan Varlığı

İlçede toplam hayvan varlığı 2021 yılında 52.422 iken artış göstererek 2023 yılında 54.317'ye ulaşmıştır.

Grafik 13 Yıllara Göre İlçe Hayvan Sayıları



Kaynak: TÜİK, 2023

İlçe hayvan varlığı içinde büyükbaş hayvan sayısında 2021 yılından bu yana önemli bir değişim olmamıştır. Koyun sayıları artmıştır. İlçenin dağlık coğrafi yapısına da bağlı olarak keçi yetiştiriciliği ilçe için önemli bir gelir kaynağıdır. Fakat keçi varlığında küçük de olsa bir azalma eğilimi görülmektedir.

YIL	İLÇE BÜYÜKBAŞ/ İL BÜYÜKBAŞ (%)	İLÇE KEÇİ/İL KEÇİ (%)	İLÇE KOYUN/İL KOYUN (%)	İLÇE TOPLAMI İÇİNDEKİ PAYI BÜYÜKBAŞ (%)	İLÇE TOPLAMI İÇİNDEKİ PAYI KEÇİ (%)	İLÇE TOPLAMI İÇİNDEKİ PAYI KOYUN (%)
2021	7,66	14,73	2,12	9,82	66,52	23,66
2022	7,66	16,61	2,09	9,24	63,46	27,30
2023	8,53	20,19	2,83	9,57	61,98	28,45

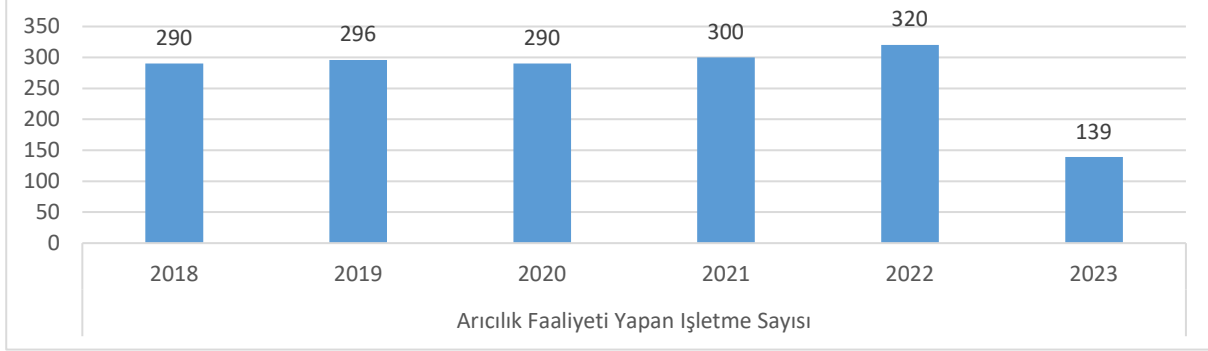
Kaynak: TÜİK, 2023

İlçenin kendi hayvan varlığı içinde en büyük payı yaklaşık %62 ile keçi almaktadır ve il genelindeki keçi sayısının yaklaşık %20'si ilçede bulunmaktadır. Koyun varlığı olarak da il genelindeki payı düşük olsa da ilçenin hayvan varlığı içinde koyunun payı %28'dir. Büyükbaş hayvan sayısı düşük olmakla birlikte ildeki büyükbaş hayvanların %9,6'sı ilçede bulunmaktadır.

7.4.2 Arıcılık

İlçede orman varlığının da fazla olmasına bağlı olarak arıcılık faaliyetleri de yapılmaktadır.

Grafik 14 Arıcılık Faaliyeti Yapan İşletme Sayısı



Kaynak: TÜİK, 2023

İlçenin coğrafi yapısı, orman alanlarının çokluğu ve bitki türlerinin çeşitliliğine bağlı olarak arıcılık faaliyetleri için oldukça uygun bir ilçedir. Fakat arıcılık yapan işletme sayısında 2023 yılında ciddi bir azalış olduğu görülmektedir. 2019 yılında TR52 bölgesindeki arıcılık faaliyeti yapan işletme sayısının yaklaşık %16'sı ilçede bulunmakta iken 2023 yılında bu oran %5,3'e düşmüştür.

Tablo 14 Arıcılık Ürünleri Üretim Miktarları (ton)

	2018	2019	2020	2021	2022	2023
Balmumu, Arı	2	3	2	18	9	2
Doğal Bal	10	14	12	48	100	20

Kaynak: TÜİK, 2023

2023 yılındaki işletme sayısının ciddi azalışı doğal bal üretim miktarlarına da yansımış olup 2022 yılında 100 ton üretilen bal 2023 yılında 20 tona gerilemiştir.

7.4.3 Hayvansal Üretim Miktarları

TÜİK tarafından yayınlanan hayvancılık istatistiklerinde sağılan hayvan sayıları ve süt üretimine ilişkin veriler 2019 yılından bu yana yayınlanmadığından bu bölümde süt üretimine ilişkin veriler güncel şekilde sunulamamıştır.

Tablo 15 Hayvansal Üretim Miktarları (ton)

	2018	2019	2020	2021	2022	2023	2023 İLÇE/TR52(%)
Arılar (Kovan Halinde), Eski Tip	13	40	40	55	90	39	1,31
Arılar (Kovan Halinde), Yeni Tip	8.150	8.300	7.415	9.100	9.700	4.997	2,52
Balmumu, Arı	2	3	2	18	9	2	2,39
Doğal Bal	10	14	12	48	100	20	1,54
İpek Böceği (Damızlık Hariç)			7	18	10	17	29,82
Keçi Kılı, Hayvancılık	24	16	17	17	17	16	25,81
Yapağı (Merinos), Hayvancılık	3	4	4	5	7	3	5,99
Yapağı (Yerli Ve Diğerleri), Hayvancılık	13	21	23	21	24	28	0,20
Arılar (Kovan Halinde), Eski Tip	13	40	40	55	90	39	0,61

Kaynak: TÜİK, 2023

TR52 içindeki payı bakımından İpek Böceği, Keçi Kılı ve Yapağı (Merinos) gibi hayvansal ürünlerin öne çıktığı görülmektedir. İlçede arıcılık faaliyetlerindeki düşüşe ilişkin tedbirlerin alınması gerekmektedir.

Tablo 16 Çiğ Süt Üretim Miktarları(ton)

	Ermenek	Karaman	İlçe Payı(%)
Sığır Sütü (Kültür) (Manda Sütü Hariç)	5.044	80.131	6,30
Keçi Sütü (Kıl Keçisi Ve Diğerleri), İşlenmemiş	2.522	11.094	22,74
Sığır Sütü (Kültür Melezi) (Manda Sütü Hariç)	1.637	22.576	7,25
Koyun Sütü, Yerli ve Diğerleri, İşlenmemiş	142	14.239	1,00

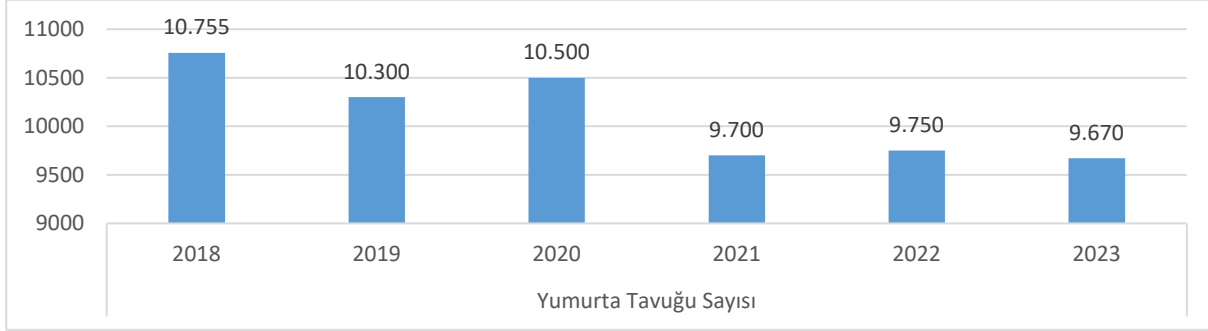
Kaynak: TÜİK, 2018

İlçede 2018 yılı itibariyle süt üretimi en fazla 5.044 ton ile kültür sığır sütünden kaynaklıdır. Fakat bu üretim ile Karaman toplam üretiminin %6,3'ünü karşılamaktadır. İkinci sırada yer alan keçi sütü üretiminde ise 2.522 ton süt üretmesine karşın karaman keçi sütü üretiminin yaklaşık %23'ünü karşılamaktadır.

7.4.4 Tavukçuluk

İlçede sadece yumurta tavuğu üretimi yapılmakta olup et tavuğu üretimi yapılmamaktadır.

Grafik 15 Yıllar İtibariyle Tavuk Sayıları



Kaynak: TÜİK, 2023

İlçe yumurta tavuğu sayıları bakımından TR52 içinde iddialı bir konuma sahip değildir. Bununla birlikte tavuk sayılarının da yıllar itibariyle azalma eğiliminde olduğu görülmektedir.

7.5 Tarımsal Ürünlerin Pazarlanması

Tarımsal ürünlerden elde edilen geliri etkileyen faktörlerden birisi de ürünlerin satış şekilleridir. Ürünlerin aracilar vasıtasıyla satılması çiftçilerin gelirlerini düşürürken tüketicinin de ürünü alış fiyatı artmaktadır.

Tablo 17 Tarımsal Ürünlerin Pazarlanma Şekilleri

Satış Şekilleri	Satış oranı (%)
Doğrudan Market/Fabrika/Değirmen (%)	3,92
Doğrudan Son Tüketiciye (%)	27,45
İnternet Üzerinden (%)	0,00
Kooperatif/Toprak Mahsulleri Ofisi/Ticaret Borsası (%)	1,96
Semt Pazarı / Hayvan Pazarı (%)	25,49
Toptancı/Tüccar/Aracı (%)	41,18

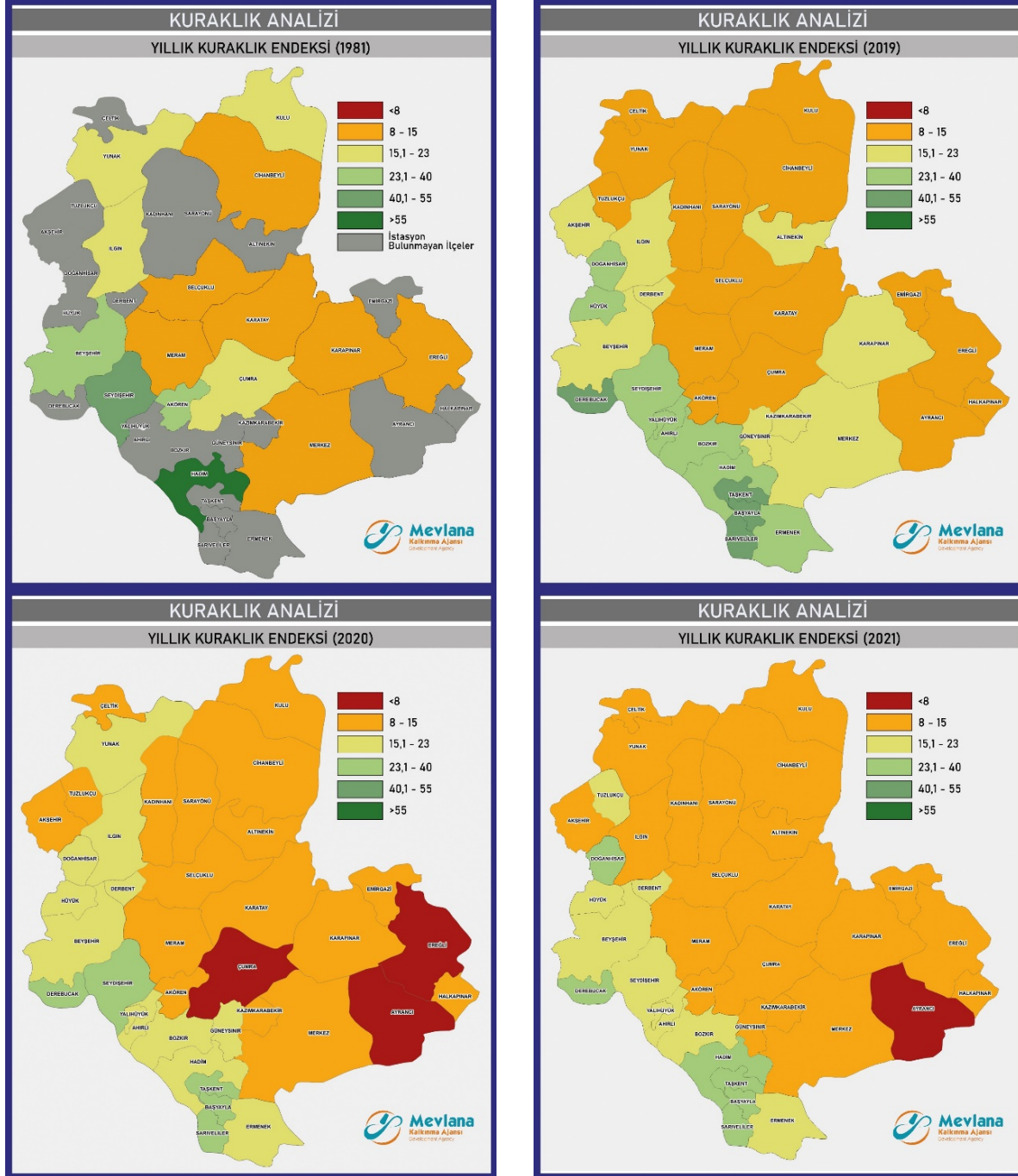
Kaynak: YER-SİS, 2023

İlçede tarımsal ürünlerin pazarlanma şekillerine bakıldığında internet üzerinden satış hiç görünmemektedir. İlçede teknolojinin kullanımının yaygınlaştırılarak tarımsal ürünlerin pazarlanmasında kullanılması tarımsal üretimden elde edilen gelirleri artıracaktır. Diğer taraftan üretilen ürünlerin %41 gibi önemli bir kısmının da aracilar vasıtasıyla pazarlandığı görülmektedir. Bunu %27,45 ile doğrudan son tüketiciye satışlar ve %25,5 ile pazarda satış takip etmektedir.

8 KURAKLIK

Konya Karaman Bölgesinin büyük bir kısmının kurak yapıda olduğu bilinmektedir. 1981-2021 yılları arasındaki kırk yıllık, yıllık ve aylık meteorolojik veriler kullanılarak yapılan kuraklık analizinde 1981 yılında Ermenek ilçesinde ölçüm istasyonu bulunmaması sebebiyle analize dahil edilememiştir. 2019-2021 yıllarına ait son 3 yıllık analiz incelendiğinde; Ermenek ilçesinde kuraklaşma eğilimi net bir şekilde görülmektedir. Nitekim 2019 yılında yarı nemli özellikte iken 2021 yılında yarı kurak özellikte görülmektedir.

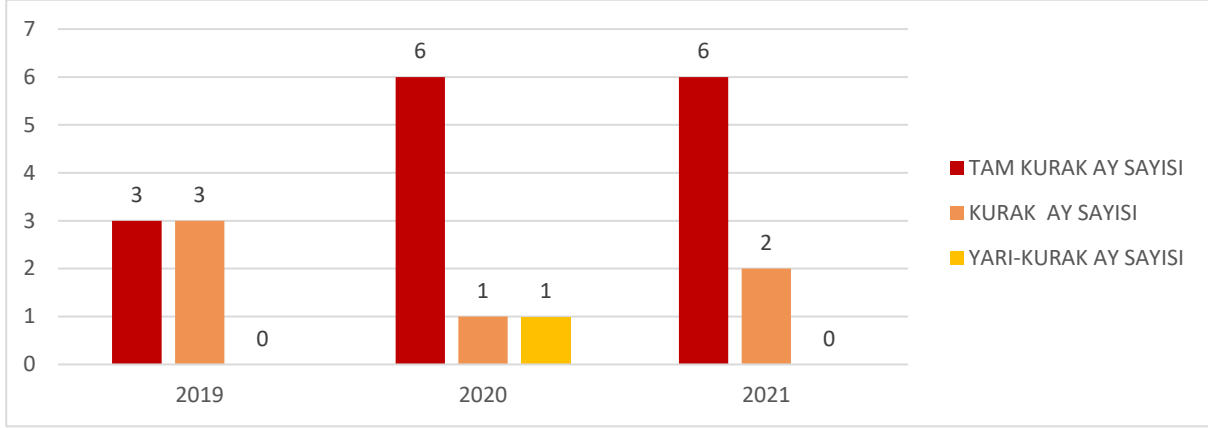
Grafik 16 TR52 Bölgesi Yıllık Kuraklık Analizi Sonuçları



Kaynak: Meteorolojik veriler kullanılarak Erinç yöntemiyle hesaplanmıştır.

*Tam Kurak:<8 Kurak:8-15, Yarı Kurak :15-23, Yarı nemli:23-40, Nemli:40-55, Çok Nemli>55

Grafik 17 Ermenek İlçesi Aylık Kuraklık Analizi Sonuçları



Kaynak: Meteorolojik veriler kullanılarak Erinç yöntemiyle hesaplanmıştır.

Meteorolojik veriler kullanılarak yapılan aylık kuraklık analizine göre ilçede 2019 yılında 3 ay tam kurak geçerken 2021 yılında ise tam kurak ay sayısı 6'ya yükselmiştir. Bununla beraber kurak özellik gösteren ay sayısı 2019 yılında 6 iken 2020 ve 2021 yıllarında 8 olmuştur. Her ne kadar ilçe bölge geneline göre kuraklık konusunda daha iyi bir konumda olsa da yıllar itibarıyla ciddi bir kuraklaşma yaşandığı açıktır.

9 TURİZM

Ermenek ilçesi alternatif turizm bakımından çok çeşitli ürün yelpazesi ve potansiyeli barındırmakta olup dört mevsime yayılabilen bir özellik göstermektedir. İlçe Toros dağlarının eteğinde Akdeniz ve İç Anadolu bölgesi arasında geçiş noktasında yer almakta olup doğal güzellikleri ile Dağ Turizmi, Gençlik Turizmi, Av Turizmi, karavan turizmi ve trekking gibi turizm potansiyelleri barındırmaktadır.

Toros dağlarının endemik çeşitliliği sayesinde botanik turizmi bakımından önemli bir potansiyele sahip olup olan kardelen çiçeğinin yetişebildiği nadir yerlerden biridir.

İlçe; ören yerleri, antik kentler, kaya yerleşimleri ve kaya mezarları, tarihi cami ve medreseler ile kültür turizmi bakımından da önemli potansiyellere sahiptir. Ayrıca ilçe Türk dilinin başkenti olarak anılmakta olup Türk dilini devlet dili ilan eden Karamanoğlu Mehmet Bey Ermenekli olup türbesi de burada yer almaktadır.



Kaynak: Ermenek Belediyesi, <https://www.ermenek.bel.tr/icerik/ermenek1001>

Yıllık 1047,8 Gwh enerji üreten Ermenek barajı turizm bakımından da önemli potansiyeldir. Halihazırda da mevcut olan su sporları, yüzme havuzları, kanyonları, tekne turları gibi faaliyetler ile zenginleştirilmiştir. Fakat göl turizmi potansiyelinin ekonomik kazanca dönüştürülmesi gerekmekte ve düzenli etkinliklere dönüştürülmelidir.



Kaynak: Ermenek Belediyesi, <https://www.ermenek.bel.tr/icerik/ermenek1001>

Ayrıca kış dönemleri için önemli bir potansiyel olan Yumrutepe Kayak Merkezi, kış sporları için oldukça elverişli olup tesisleşme gerçekleşmiştir. Eğitim amaçlı kullanımına da yönelik çalışmalar yapılmalıdır.



Basit belgeli tesisler ile ilgili istatistikler incelendiğinde, ortalama kalış sürelerinin Tesis bulunan ilçelerin ortalamasını gösteren Karaman toplam değerlerinin üzerinde olduğu görülmektedir. Doluluk oranları da hem Karaman il geneline göre hem de Karaman Merkezine göre yüksektir.

Tablo 18 İşletme ve Basit Belgeli Konaklama Tesislerine İlişkin İstatistikler (2023)

		Ermenek	Karaman Toplam
TESİSE GELİŞ SAYISI	YABANCI	356	6.282
	YERLİ	14.930	103.518
	TOPLAM	15.286	109.800
GECELEME	YABANCI	618	8.667
	YERLİ	24.925	148.805
	TOPLAM	25.543	157.472
ORTALAMA KALIŞ SÜRESİ	YABANCI	1,74	1,38
	YERLİ	1,67	1,44
	TOPLAM	1,67	1,43
DOLULUK ORANI(%)	YABANCI	0,88	1,62
	YERLİ	35,32	27,87
	TOPLAM	36,20	29,49

Kaynak: Kültür ve Turizm Bakanlığı, 2023

İlçede 2023 yılı verilerine göre turizm işletme belgeli 3 adet konaklama tesisi bulunmaktadır.

Tablo 19 Turizm İşletme t Belgeli Konaklama Tesislerine İlişkin İstatistikler (2023)

TÜRÜ	SINIFI	TESİS	ODA	YATAK
Otel	3 Yıldızlı	1	24	44
	1 Yıldızlı	1	9	14
Özel Tesis	-	1	46	92

Kaynak: Kültür ve Turizm Bakanlığı, 2023

Karaman ilinde bulunan toplam turizm işletme belgeli 10 tesisin 3'ü Ermenek ilçesinde geri kalanı da Karaman Merkezde bulunmaktadır. Oda ve yatak sayıları bakımından ise Karaman il toplamının yaklaşık %12'sini Ermenek ilçesi karşılamaktadır.

Tablo 20 Ermenek Turizm Envanteri Tablosu

Varlık Adı	Varlık Türü	Varlık Yeri
Sit Alanları		
Damlaçalı Mevkii Örenyeri (II. Derece Arkeolojik Sit Alanı)	Arkeolojik Sit	Ermenek
Deliktepesi (Deliktaş Tepe) (I.Derece Arkeolojik Sit Alanı)	Arkeolojik Sit	Ermenek
Kayalara Oyulmuş Oda Ve Lahit Mezarlar (I. Derece Arkeolojik Sit Alanı)	Arkeolojik Sit	Ermenek
Örenyeri Ve Nekropol (I. Derece Arkeolojik Sit Alanı)	Arkeolojik Sit	Ermenek
Kapucak Örenyeri (I. Derece Arkeolojik Sit Alanı)	Arkeolojik Sit	Ermenek
Zeyve Pazarı (Piknik Yeri) ve Çevresi (II. Derece Doğal Sit Alanı)	Doğal Sit	Ermenek
Akça Mescid Mezarlığı	Mezar	Ermenek
Büyük Tekke Mezarlığı	Mezar	Ermenek
Meydan Mahallesi Mezarlığı	Mezar	Ermenek
Seyran Mezarlığı 1	Mezar	Ermenek
Seyran Mezarlığı 2	Mezar	Ermenek
Yeşilköy İvser Mevkii	--	Ermenek
Yukarıçağlar Örenyeri	--	Ermenek
Kentsel Sit	Kentsel Sit Alanı	Ermenek
Tarihi Yapılar		
Abdüllatif Camii	Cami	Ermenek
Ak Camii	Cami	Ermenek
Arapşah Camii	Cami	Ermenek
Aşağı Güllük Camii	Cami	Ermenek
Ardıçkaya Köyü Camii	Cami	Ermenek
Aşağı Çağlar Köyü Camii	Cami	Ermenek
Başköy Camii	Cami	Ermenek
Celaliye Camii	Cami	Ermenek
Cuma Camii	Cami	Ermenek
Değirmenlik Camii	Cami	Ermenek
Esentepe Camii	Cami	Ermenek
Eskice Köyü Camii	Cami	Ermenek
Fatma Ana Camii	Cami	Ermenek
Havasıl Camii	Cami	Ermenek
Mercek Köyü Camii	Cami	Ermenek
Rüstem Paşa (Meydan-Emir) Camii	Cami	Ermenek
Sipas Camii	Cami	Ermenek
Susaklı Camii	Cami	Ermenek
Ulu Camii	Cami	Ermenek
Karamanoğulları İmaret Cami	Cami	
Akça Mescit	Mescid	Ermenek
Latif Ağa Mescidi	Mescid	Ermenek
Orta Mahalle Mescidi	Mescid	Ermenek
Pir Pınar Mescidi	Mescid	Ermenek
Tekke Mescidi	Mescid	Ermenek
Tol (Emir Musa Bey) Medrese	Medrese	Ermenek
Karamanoğlu Mahmut Bey Türbesi Ve Zaviyesi	Türbe	Ermenek
Eski Santral Binası	İdari	Ermenek
Fehmi Sönmez Evi	Sivil Mimari	Ermenek
Göylemezler Evi	Sivil Mimari	Ermenek
Kaya Üzerinde Ev	Sivil Mimari	Ermenek
Konut (Kalkanlar Evi)	Sivil Mimari	Ermenek
Konut (Latifoğlu Evi)	Sivil Mimari	Ermenek
Konut (Mehmet Tartıcı Evi)	Sivil Mimari	Ermenek

Varlık Adı	Varlık Türü	Varlık Yeri
Konut (Mustafa Açıkbaş Evi)	Sivil Mimari	Ermeneek
Konut (Naci Aydınlik Evi)	Sivil Mimari	Ermeneek
Konut(Ali Rıza Pınarendi)	Sivil Mimari	Ermeneek
Konut(Hafız Ahmet Evi)	Sivil Mimari	Ermeneek
Konut(Hakkı Sönmez)	Sivil Mimari	Ermeneek
Konut(Örtmeli Ev)	Sivil Mimari	Ermeneek
Mehmet Çilingir Evi	Sivil Mimari	Ermeneek
Mustafa Gerçek Evi	Sivil Mimari	Ermeneek
Nazire Seyman Evi	Sivil Mimari	Ermeneek
Rüştü Sönmez Evi	Sivil Mimari	Ermeneek
Fehmi Sönmez Evi	Sivil Mimari	Ermeneek
Karamanoğlu Mahmut Bey Hamamı	Hamam	Ermeneek
Göksu (Bıçakçı) Köprüsü	Köprü	Ermeneek
Görmel (Ala) Köprüsü	Köprü	Ermeneek
Nadire Köprüsü	Köprü	Ermeneek
Abidin Paşazade Çeşmesi	Çeşme	Ermeneek
Bozkurt Sok. Çeşmesi	Çeşme	Ermeneek
Darzkaya Çeşmesi	Çeşme	Ermeneek
Derzkaya Çeşmesi	Çeşme	Ermeneek
Dülgerler Sok. Çeşmesi	Çeşme	Ermeneek
Fatma Ana Camii Çeşmesi	Çeşme	Ermeneek
Hacı İbrahim Efendi Çeşmesi	Çeşme	Ermeneek
Karamanoğlu Hamamı	Çeşme	Ermeneek
Keçipazar Mah. Çeşmesi	Çeşme	Ermeneek
Sarayönü Sokak Çeşmesi	Çeşme	Ermeneek
Susaklı Camii Çeşmesi	Çeşme	Ermeneek
Taş Çeşme	Çeşme	Ermeneek
Ulu Camii Avlu Çeşmesi	Çeşme	Ermeneek
Yedi Ülülkü Çeşme	Çeşme	Ermeneek
Yonca Kemerli Çeşmesi	Çeşme	Ermeneek
Ermeneek Kalesi	Kale	Ermeneek
Mennan Kalesi	Kale	Ermeneek
Tabiat Alanları		
Anıt Ağaç (Abdüllatif Camii Bahçesinde)	Doğal Varlık	Ermeneek
Maraspoli (Maraspulla) Mağarası	Doğal Varlık	Ermeneek
Hasan Baysal Orman İçi Dinlenme Yeri	Orman	Ermeneek
Tekeçatı Yaylası	Yayla	Ermeneek
Yellibel Yaylası	Yayla	Ermeneek
Damlaçalı Yaylası	Yayla	Ermeneek
Nadire Mesire Yeri	Mesire	Ermeneek
Zeyve Pazarı	Mesire	Ermeneek
Yöresel Değerler		
Sılaya Hasret Şenlikleri	Festival	Ermeneek

* Türkiye Bilimler Akademisi Veri Tabanı, Vakıflar Genel Müdürlüğü Veri Tabanı, Türk Tarih Kurumu Veri Tabanı, Kültür ve Turizm Bakanlığı Veri Tabanı,

Tarihi Yapıların bazıları;

Sipas Camii; Karamanoğlu Bedrettin Mahmut Bey oğlu Ebulfeth Alaaddin Halil Bey tarafından yaptırılmıştır. Cümle kapısı üzerinde üç ayrı kitabesi bulunmaktadır. Mihrabı orijinal, minberi ahşaptır. Vakıflar tarafından 1972 yılında yıktırılarak bugünkü iki katlı durumuna getirilmiştir.

Ulu Camii; Hicri 702 yılında Kerümüddin Karaman Bey oğlu Mahmut Bey tarafından yaptırılmaya başlanmıştır. Ancak Mahmut Bey'in ölümünden sonra bu camii oğlu Halil Bey tarafından tamamlanmıştır. 1710 da Şeyh Seyyid Hacı Abdilvehhab Efendi tarafından tamir ettirilmiştir. Camii'nin birçok yerlerinde kitabesi mevcuttur.

Karamanoğulları İmaret Cami; Nuresofoğlu Karaman Bey namına yaptırıldığı kitabesinde yazmakta; içerisinde 5 mezar bulunmaktadır.

Akça Mescit; Ermenek'teki en eski Karamanoğulları eseridir. M.1300 yılında Karamanoğulları soyundan Hacı Ferruh tarafından yaptırılmıştır. Ahşap minarelidir ve mescit, giriş esas bölüm ve yazlık olmak üzere üç bölümdür.

Karamanoğlu Mahmut Bey Türbesi ve Zaviyesi; Türbenin Karaman Bey'in oğullarından Mahmut Bey tarafından inşa edildiği düşünülmektedir. Türbede iki sıra halinde beş taş saduka bulunmaktadır.

Görmel (Ala) Köprüsü

Köprü Ermenek'in 18 km uzağında Göksu Nehri üzerindedir. Köprü'nün kitabesine göre Hicri 706 yılında yaptırılmıştır. Mimarının Aciz kul Yusuf oğlu Süleyman olduğu düşünülmektedir.

Ermenek Kalesi

Karamanoğullarının ilk kalesidir ve sığınak mesken ve zindan olarak kullanılmıştır. Kalede doğal mağaralar da bulunmaktadır.

Mennan Kalesi

Karamanoğulları'nın en önemli kalelerindedir. Pir Ahmet Bey burada intihar etmiştir.

Maraspoli (Maraspulla) Mağarası

Dünyanın en büyük mağaralarından ve yeraltı derelerinden birisi olan Maraspoli ilçe merkezindedir. 1990 yılında yapılan incelemelere göre mağaranın yaklaşık 1500 metrelik su yolu kesimi haritalanmıştır. Buradan alınan sudan hidroelektrik santrali kurulmuştur.

10 ERİŞİLEBİLİRLİK

MEVKA koordinasyonunda hazırlanan erişilebilirlik analizinde TR52 Bölgesi ilçeler ölçeğinde belirtilen yöntem marifeti ile erişilebilirlik çalışması yapılmış, farklı ulaşım modlarına göre ve belirlenmiş erişim merkezlerine göre farklı erişilebilirlik endeks ve haritaları çıkarılmıştır. Erişilebilirlik çalışması kapsamında ayrıca ilçeler ölçeğinde kara, deniz, hava ve demiryolu ulaşım modlarının tümünün endekse olan etkileri de hesaba katılarak sentez erişilebilirlik endeksi ve haritası da ortaya çıkarılarak değerlendirilmiştir.

TR52 Bölgesi sınırları içerisinde kalan iki il; Konya ve Karaman, ilçeleri çerçevesinde karayolu erişilebilirlikleri açısından irdelendiğinde, Konya ili merkez ilçelerinden çepere doğru azalan bir erişilebilirlik görülmektedir. Karayolu altyapısı ortalaması açısından yüksek standartlara sahip olan bölgenin erişilebilirlik endeksleri 25 ile 100 arasında tespit edilmiş, bölgede erişilebilirlik endeksinin ise genellikle 50'nin üzerinde olduğu görülmektedir.

Bütünleşik erişilebilirlik analizi bağlamında TR52 bölgesinin nüfus açısından da lider merkezleri olan Meram, Selçuklu ve Karatay en erişilebilir noktalar. Bu merkezler dışında erişilebilirliği öne çıkan merkezler aynı zamanda kara ve demiryolu güzergâhları açısından da erişilebilirliği ortalama ya da ortalamanın da üzerinde olan merkezlerdir.

İlçenin bu analiz çalışmasında farklı ulaşım modlarına göre erişilebilirlik düzeyleri tabloda detaylı olarak verilmiştir.

Tablo 21 İlçenin Erişilebilirlik Düzeyi

Karayolu erişilebilirlik endeksi	Havayolu erişilebilirlik endeksi	Demiryolu erişilebilirlik endeksi	Mersin Limanına erişim endeksi	İzmir Limanına erişim endeksi	Limanlara erişim	Nüfus merkezlerine erişim endeksi	Bütünleşik erişim endeksi (kara-hava-deniz)
25	28	8	51	29	40	29	25

Kaynak: Konya Karaman İlleri (TR52 Bölgesi) Bölgesel Ulaşım Stratejisi Belgesi, 2013

Ermenek ilçesi bölgenin erişilebilirliği en düşük olan ilçelerinden biridir. Nitekim bütünleşik erişim endeksine göre bölgenin 37 ilçesi arasında son sırada yer almaktadır. Bununla birlikte karayolu, havayolu, demiryolu ve nüfus merkezlerine erişim bakımından da son sırada yer almaktadır. Sadece limanlara erişim konusunda Mersin Limanı'na yakınlığı ve erişiminin yüksek olması sebebiyle bütünleşik liman erişiminde 37 ilçe arasından 24. sırada yer almıştır.

İlçede mevcut turizm potansiyellerinin harekete geçirilebilmesi ve tarımsal ürünlerin pazarlanabilmesi için öncelikle erişimin artırılması zorunludur.

11 GZFT

GÜÇLÜ YANLAR	ZAYIF YANLAR	FIRSATLAR	TEHDİTLER
1.DOĞAL YAPI			
<ul style="list-style-type: none">• Yükselti farklılıklarının fazla olması• Karasal iklim bölgesinde yer almasına rağmen Akdeniz iklim özelliklerinin yaşanması• Ormanlık alana sahip olması ve ormanlarda tür çeşitliliğinin fazla olması• Deprem riskinin olmaması• Doğal kaynakların varlığı	<ul style="list-style-type: none">• Bölgenin dağlık coğrafi konumunun getirdiği zorluklar• Kaynakların yeterince değerlendirilememesi• Erişilebilirliğin düşük olması	<ul style="list-style-type: none">• İç Anadolu ile Akdeniz bölgeleri arasında geçiş bölgesi olması• Göksu Irmağının ilçe sınırları içinde olması• Turkuaz baraj gölü	<ul style="list-style-type: none">• Yeraltı sularının azalması, küresel ısınmadan dolayı kuraklığın artması• Heyelan ve kaya düşmesi
2.DEMOGRAFİK YAPI			
<ul style="list-style-type: none">• Diğer şehirlerde güçlü bir nüfus barındırması• Bozulmamış kültürel öğelerin bulunması ve yöresel kültürel değerlerin devam etmesi• Bölgenin sosyal ve kültürel faaliyetlerde etkin olması• Girişim kültürünün güçlü olması• Sivil toplum kuruluşlarının toplumsal sorunların çözümünde duyarlı olması	<ul style="list-style-type: none">• Dış göçün olması• Kırsal kesimlerindeki sosyal tesis yetersizliği	<ul style="list-style-type: none">• Kırsal alanda kullanılmayan geniş iş gücü	<ul style="list-style-type: none">• Genç nüfusun göç eğilimi• İlçe merkezindeki topografik yapı ile uyumsuz ve hızlı kentleşme• İlçede yaşlanma eğiliminin yüksek olması• Doğum oranlarının düşük olması
3.EKONOMİK YAPI			
3.1. SANAYİ			
<ul style="list-style-type: none">• İlçede, madencilik sektöründe faaliyet olması ve yetişmiş işgücünün bulunması• Türkiye'nin Freeze-Dry teknolojisine sahip sayılı fabrikalarından birinin ilçede kurulması	<ul style="list-style-type: none">• Sanayinin yeterince gelişmemiş olmaması	<ul style="list-style-type: none">• Ermenek balı, cevizi ve helvasının marka olması ve bu ürünlerin bölgede üretilebilme potansiyeli	<ul style="list-style-type: none">• Erişilebilirliğin düşük olması

GÜÇLÜ YANLAR	ZAYIF YANLAR	FIRSATLAR	TEHDİTLER
3.2.HİZMETLER			
<ul style="list-style-type: none"> • Kömür madeninin bulunması • Turizm sektörü için uygun doğa ve iklim yapısına sahip olunması (su sporları, yamaç paraşütü, dağcılık, av sporları, kış turizmi vb.) • Yüksekokulun olması • İlçede Devlet Hastanesinin olması • Gelişmiş ticaret kültürünün olması • Yakın çevredeki ilçelere hizmet sunma kapasitesinin yüksek olması • Yaşlı ve engellilere yönelik sosyal hizmetlerin bulunması 	<ul style="list-style-type: none"> • Turizm faaliyetlerinden yeterli gelir elde edilmemesi • Köy ve kasabalarda yerleşimin plansız ve düzensiz olması 	<ul style="list-style-type: none"> • Alternatif turizm potansiyeli ve çeşitliliği • Antalya'ya gelen turisti alternatif turizm için yöreye çekebilecek Mahmutlar-Taşeli yolunun tamamlanması • Güneş ve rüzgar enerjisi için bölgenin en yüksek değerlere sahip ilçelerinden biri olması 	<ul style="list-style-type: none"> • İlçenin fazla yapılaşma ile doğal yapısının bozulması • Erişilebilirliğin düşük olması
3.3.TARIM			
<ul style="list-style-type: none"> • Karasal iklim bölgesinde yer almasına rağmen Akdeniz iklim özelliklerinin yaşanması • Yükselti farklılıklarının fazla olması • Ekolojik ve toprak yapısından dolayı ilçe çok çeşitli ürünlerin yetişebileceği bir doğal yapıya sahiptir. • Güçlü su kaynaklarının varlığı • Bodur ve yarı bodur elma, kiraz üretiminde iyi bir noktada olunması • Meyvecilik sektörünün bölgede gelişmiş olması • Organik tarıma uygun yerlerin olması • Su ürünleri yetiştiriciliği için büyük bir kaynağın mevcut olması • Arıcılık için çeşitli bitki florasına sahip olması • Hayvancılığın geliştirilmesi için gerekli alt yapının olması • Coğrafi işaret tescilli almış ürünleri: Ermenek Batırması, Ermenek Helvası • Coğrafi işaret başvurusu yapılmış ürünler: Ermenek Bandırması, Ermenek Üzüm Pekmezi 	<ul style="list-style-type: none"> • Arazinin küçük parseller halinde parçalı olması • Teraslama zorunluluğuna bağlı olarak maliyetin artması • Arazi yapısı nedeniyle makinalı tarım yapılamaması • Modern sulama tekniklerinin yetersizliği, kapalı şebeke sulama sisteminin az bir alanda uygulanması • Pazarlama eksikliğinin olması • Tarımsal işletme kapasitelerinin küçük olması • Üretimin geleneksel yöntemlerle yapılması • Tarım ürünlerin işlenmeden ham madde olarak pazarlanması • Hayvancılık faaliyetlerinde verimin düşük olması • HES Ermenek barajının tarımsal sulamada kullanılamaması 	<ul style="list-style-type: none"> • Arazi kalitesinin yüksek olması, sulanabilir alanların kapasitelerinin iyi olması • İklim çeşitliliğinin olması nedeniyle değişik ürünlerin yetiştirilmesi • Doğal çevrenin bozulmamış olması ve alternatif ürün için elverişli olması. • Yer altı sularının bulunması • Seracılığın geliştirilmesi • Tıbbi ve aromatik bitkilerin bölgede yetişebilir olması • Su ürünlerinin üretilmesi için gerekli potansiyelin olması • Küçükbaş hayvancılık (keçi) potansiyeli 	<ul style="list-style-type: none"> • Tarım arazilerinin bilinçsiz kullanımı nedeniyle toprak kalitesinin düşmesi • Bilinçsiz kentleşme • Su kaynaklarının giderek azalması ve kuraklık

12 İLÇE HAKKINDA BELİRTİLMEK İSTENEN DİĞER HUSUSLAR

Bu bölümde yer alan maddeler; ilçe, mahalle, varsa belde ve varsa köylerde yapılan görüşmeler neticesinde tespit edilen hususlardır.

- Yerbağ köyünde heyelan tehdidine karşı sokak aralarına taş duvar yapılması talep edilmektedir.
- Yeşilköy başta olmak üzere İlçe köylerinde içme suyu problemlerinin giderilmesi, eski olan şebekelerin yenilenerek daha sağlıklı bir içme suyu hizmeti verilmesi talep edilmektedir. Ayrıca Yeşilköy'de kış dönemlerinde atık suların içme suyuna karıştığı belirtilmektedir. Söz konusu köyde gerekli analizlerin yapılarak sorunun bir an önce çözümlenmesi gerekmektedir.
- Köylerde telefon ve internet altyapısı eksiklikleri bulunmaktadır. Bu eksiklerin giderilmesi gerekmektedir.
- Katranlı köyü ve Güneyyurt beldesinde elektrik altyapısında problemler yaşandığı ayrıca diğer köylerde de benzer sorunların bulunduğu belirtilmiş olup elektrik altyapısına yönelik yenileme ve bakım çalışmalarının yapılması talep edilmektedir.
- İlçede Yeşilköy, Kayaönü, Yaylapazarı, Yukarıçağlar, Pamuklu köylerinde aile sağlığı merkezi ihtiyacı olduğu belirtilmiştir. Bunun yanı sıra Kazancı Beldesinde ve Sarıvadi köyünde doktor başta olmak üzere sağlık çalışanlarına ihtiyaç olduğu belirtilmiştir.
- İlçede birçok köyde taşımali eğitim yapılmaktadır. Bu durum öğrenciler ve veliler için sıkıntı oluşturmakta olup taşımali eğitim yapılan köylerde okul açılması ve çocukların daha iyi şartlarda eğitim almaları istenmektedir.
- Kazancı Beldesi tarafından arıtma tesisi talep edilmektedir.
- İlçede göçü engellemek ve özellikle köylerde istihdam olanaklarını artırmak için tekstil atölyelerinin kurulması istenmektedir.
- İlçenin hemen hemen tüm köylerinde tarımsal sulamada büyük problemler yaşanmakta olup sulama altyapılarının iyileştirilmesi ve modern sulama altyapılarının oluşturulması talep edilmektedir.
- Ürünlerin düzenli ve taze olarak saklanabilmesi için birçok köyde ve ilçe merkezinde soğuk hava deposuna ihtiyaç olduğu belirtilmiştir. Ayrıca üretilen ürünlerin satılabilmesi için bir satış merkezi talep edilmektedir.
- Hayvancılık faaliyetlerinin yoğun olmasından dolayı Kayaönü, Sarıvadi ve Yukarıçağlar köylerinde mezbahane ihtiyacı olduğu belirtilmiştir.
- İlçede hayvancılık önemli geçim kaynaklarından birisi olduğu için Elmayurdu, Ardıçkaya, Sarıvadi, Pınarönü köyleri tarafından süt toplama merkezleri talep edilmektedir.
- İlçede ve köylerde gençlerin ve çocukların vakit geçirebileceği sosyal tesis eksikliklerinin giderilmesi talep edilmektedir.
- Şahinler köyünde yolların asfalt ve parke yapılması talep edilmektedir. Katranlı köyünde ise yolların dar olduğu ve genişletilmesi gerektiği belirtilmektedir. Diğer taraftan birçok köy yolunun eski ve bakımsız olduğu belirtilmekte olup iyileştirilme yapılması talep edilmektedir.
- İlçede birçok köyde kanalizasyon altyapısı ya bulunmamakta ya da sorunlar yaşanmaktadır. Kanalizasyon altyapısı bulunmayan köylerde altyapı yatırımlarının yapılması, kanalizasyon altyapısında problem olan köylerde ise bakım ve tadilatlarının yapılması talep edilmektedir. Ayrıca Elmayurdu köyünde kanalizasyon tesisi elektrik tüketiminin yenilenebilir kaynaklar ile yapılması için güneş panelleri talep edilmektedir.

- İlçede özellikle köylerde çevre düzenlemesi ve mezarlık düzenlemesi talep edilmektedir.
- İlçe ve köylerinde düzenli bir katı atık depolama alanına ihtiyaç vardır.
- Yukarıcağlar ve Tepebaşı gibi bazı köylerde kadastro işlemlerinde sıkıntılar olduğu belirtilmiştir.
- Birçok köyde dere ıslah çalışmalarına ihtiyaç olduğu belirtilmektedir.
- İlçe ve köylerde güvenliğin sağlanmasına yönelik kamera sistemlerinin kurulması gerekmektedir.

Bu bölümde yer alan hususlar; 2024-2028 yıllarını kapsayan Konya Karaman Bölge Planı hazırlık aşamasında, her bir ilçe ile yapılan toplantılara katılan ilçede yaşayan paydaşlar tarafından belirtilen hususlardır.

SORUNLAR	YAPILMASI ÖNERİLEN HUSUSLAR
<ul style="list-style-type: none"> • Yaşlı nüfusun artması • Geleneksel yöntemlerle tarım yapılması ve yeniliklere açık olunmaması • Tarımsal ürünlerin pazarlanma sorunları • Tarım alanlarının az ve parçalı olması • Genç nüfusun dışarıya göç etmesi • İlçede gençlerin istihdam olanaklarının az olması • İlçe içi yol altyapısında sorunlar • Çeşitli etkinlikler düzenlenen ve çok sayıda ziyaretçi ağırlayan ilçenin turistik alanlarına ulaşımında sorunlar bulunmaktadır. • Baz istasyonlarının yeterli olmaması ve bazı mevkiilerde telefonların çekmemesi • Vahşi sulamanın yaygın olması • Ekonomik gelirlerin düşük olması • Meyve üretiminde pazarlama sorunları ve düşük fiyatlarla satılması • Meyve üreticileri birliğinin olmaması • Hayvancılık faaliyetlerinin azalması • Turistik alanların bakım ve temizliğinin yapılmaması • Su kaynaklarında azalmalar ve kuraklık • Baraj suyunun ilçe ve çevresinde sulama amaçlı kullanılamaması • Kontrolsüz çarpık kentleşme • Erişilebilirliğin çok düşük olması 	<ul style="list-style-type: none"> • Turizmde gelir elde edilebilmesi için gerekli çalışmaların yapılması • Mevcut kayak merkezi, göl turları ve yüzme havuzları, bungalov evler, doğa turizmi, dağ turizmi, botanik turizm gibi pek çok fiziki altyapısı tamamlanmış olanak mevcuttur. Ancak hizmet kalitesinin artırılması gerekmektedir. • Damla sulama altyapısının tamamlanması ile ilgili teşvik ve destekler verilmelidir. • Arazi toplulaştırma çalışmalarının yapılması • İlçede faaliyet gösteren ve Türkiye’de ilk kez dondurarak kurutma teknolojisini uyguladığı meyve kurutma tesisi önemli bir katma değer yaratmakta ve pek çok ülkeye ihracat yapmaktadır. Fabrika ile ilçedeki üretilen ürünlerin entegre edilmesi ve sözleşmeli üretim modelinin oluşturulması • Meyve üretiminde örgütlenmenin sağlanması • Arıcılık faaliyetlerinin geliştirilmesi ve katma değeri artıracak şekilde ürün çeşitliliğinin sağlanması • Yöresel ürünlere yönelik coğrafi işaret başvurularının yapılması • İlçeye özgü markanın oluşturulması ve yöresel ürünlerin katma değeri yüksek şekilde pazarlanmasına yönelik ticari kanalların oluşturulması • Zeytin üretiminin artırılması ve katma değer artırılması için zeytin hammaddeli sabun, yağ vb. ürünlerin üretiminin desteklenmesi • Emek yoğun sektörlere yönelik yatırımların desteklenmesi • Çarpık kentleşmenin önlenmesi için yerel yönetimin gerekli tedbirleri alması • Teknik altyapı eksikliklerinin giderilmesi baz istasyonu sayısının artırılması • Hayvancılık faaliyetlerinin desteklenmesi • Bal ormanlarının oluşturulması • Güneş ve rüzgar enerjisi ile ilgili potansiyellerin değerlendirilmesi • Erişilebilirliği çok düşük olan bölge için pazarlama imkanlarının geliştirilmesi • Tıbbi aromatik bitki yetiştiriciliğinin geliştirilmesi • Kalite ve standartlar konusunda çiftçilerin eğitilmesi • Coğrafi işareti alınan ya da başvurusu yapılan ürünler dışındaki yöresel ürünler: pembe domates (eyrim), maş, tarhana başı, kuru keş, cennet meyvesi (cennet elması)

13 SONUÇ VE DEĞERLENDİRME

- İlçede tarım alanlarının en üst düzeyde kullanılmasına yönelik, arazi toplulaştırması, toprak analizi, nisbi karlılığı yüksek ürünlerin yetiştirilmesinin sağlanması, iyi tarım uygulamaları ile basınçlı sulama sistemlerinin yaygınlaştırılması, tarımda örgütlü hareket edilmesi ve yaylaların tarım potansiyelinin artırılmasına yönelik faaliyetler desteklenmelidir.
- Meyvecilik ilçede önemli bir gelir kaynağıdır. Meyve üretiminde verimin artırılması ve ürünlerin pazarlanmasına yönelik projeler desteklenmelidir.
- Tıbbi ve aromatik bitki yetiştiriciliğinin geliştirilmesi
- Orman meyveleri üretiminin geliştirilmesi
- İlçedeki küçükbaş hayvancılık faaliyetleri keçi ağırlıklı yürütülmektedir. Keçi üretiminin ilçede geliştirilmesi ağıl veya çadır ağıl sistemlerinin oluşturulması ve ihtiyaç olan yerlerde süt toplama merkezlerinin kurulması gerekmektedir. Bununla birlikte özellikle dağ köylerinde hayvancılığın daha bilinçli olarak devam etmesi adına demonstrasyon faaliyetleri gerçekleştirilmelidir.
- İlçede arıcılık faaliyetlerinin giderek azalmasına karşı gerekli tedbirler alınmalı ve arıcılık faaliyetlerinde ürün çeşitliliği artırılarak daha katma değerli (arı sütü, polen vb. gibi) ürünler de üretilmelidir.
- Ermenek Turkuaz Barajının geniş bir yüzeyinin balıkçılığa açılacak olması sebebiyle ilçede balıkçılığın ve işleme sanayinin gelişimine yönelik projelendirmelerin yapılması ve desteklenmesi gerekmektedir.
- Ermenek doğal güzellikleri ile Hadim, Taşkent, Başyayla ve Sarıveliler ilçeleriyle entegre bir ekoturizm bölgesi özelliği taşımaktadır. İlçe ve çevresinin Anamur, Silifke, Alanya ve Manavgat üzerinden sahil turizmine entegre edilmesine yönelik çalışmalar yapılmalıdır. İlçede turizme yönelik önemli bir potansiyel bulunmakta olup bu potansiyeller çeşitlilik gösterebilmekte ve farklı alternatifler sunmaktadır. Kış turizminden göl turizmine, avcılıktan su sporlarına, safariden trekkinge, kültür turizminden hala devam eden Yörük yaşamına, botanik turizminden karavan turizmine kadar pek çok potansiyelin harekete geçirilmesi gerekmektedir.
- Ermenek Turkuaz Barajında su sporları faaliyetlerinin düzenli olarak yapılmasına yönelik projeler geliştirilmelidir.
- İlçenin pazarlama sorunlarının azaltılması ve turizme yönelik potansiyellerin harekete geçirilebilmesi için erişilebilirliğinin artırılması gerekmektedir.
- İtalya'da kurulan uluslararası bir belediyeler birliği olan Cittaslow (sakin şehirler) ağına dahil olmak üzere, 2018 yılında Ermenek Belediyesi tarafından, başvuru yapıldı. İlçenin hem turizm potansiyeline katkı sağlaması hem de yaşam kalitesinin artırılması bakımından önemli bir hem kültürel alanda büyük bir potansiyel sahip olmasından dolayı "cittaslow" sakin şehirler ağına dahil edilmesi turizm açısından çok önemli olup üyelik başvurusunun kabulüne ilişkin gerekli şartların sağlanması bakımından işbirlikleri yapılarak sürece destek sağlanmalıdır.
- Bölge kömür yatakları, su gücü, güneş enerjisi potansiyeli ve rüzgar gücü ile bir enerji üretimi konusunda önemli bir konuma sahiptir. Bu noktada kamu yatırımları ile beraber özel sektör yatırımların planlanması, yatırım alanlarının belirlenmesi ve bölgeye yatırımcı çekilmesi noktasında aktif çalışmalarda bulunulması gerekmektedir.

- İlçede göçü azaltmak adına hem ilçede hem de ilçe kırsalında özellikle köylerde istihdam olanaklarını artırılması gerekmekte olup emek yoğun sektörlerle yönelik yatırımlarla gelir kaynaklarının artırılması ve çeşitlendirilmesi sağlanmalıdır.
- İlçenin yöresel ürünlerine coğrafi işaretlerin alınmasına yönelik çalışmalar geçmiş yıllarda yürütülmüş olup bu alanda bir bilinç ve deneyim oluşmuştur. Bu deneyimden faydalanarak tescilli ürün sayısının artırılması gerekmektedir.
- Bölgenin yağlık zeytin üretiminde önemli bir payını üreten ilçede, zeytinyağı üretiminin katma değerli hale getirilmesi ve özel olarak şişelenerek marka değeri haline gelmesi yönünde çalışmalar desteklenmelidir.
- Üretilen yöresel ürünlerin ve ilçeye özgü zanaatların gelecek nesillere de aktarılmasına yönelik eğitim faaliyetlerinin gerçekleştirilmesi gerekmektedir. Bu eğitim faaliyetleri aynı zamanda meslek edindirme çalışmalarına da katkı sağlayacaktır.
- Üretilen yöresel ürünlerin üretim şekli ve kalitesine yönelik standartlaştırma çalışmaları yapılmalı ve ilçeye özgü bir markanın oluşturulması sağlanmalıdır. E-ticaret platformu üzerinden üretilen ürünlerin pazarlanmasına yönelik çalışmalar tek elden yürütülmelidir.
- İlçede tarım arazilerini sulamada problemler yaşanmakta olup sulama altyapılarının iyileştirilmesi, kapalı damla sulama sistemlerine yönelik altyapı yatırımlarının yapılması ve su kayıplarının en aza indirgenmesi gerekmektedir.
- İlçede hızlı, düzensiz ve kontrolsüz kentleşmeye karşı tedbirler alınmalı ilçenin doğal yapısı ve eski yerleşim alanları ve eski evleri korunmalıdır.
- Dağlık bir coğrafyada bulunan ilçede en önemli problemlerden birisi de kaya düşmeleridir. İlçe merkezi başta olmak üzere bazı kırsal kesimlerde de aynı tehlike söz konusudur. Bu konuda gerekli tedbirlerin alınması sağlanmalıdır.
- Ermenekli şair, yazar, iş adamı vb. kişiler çok olduğundan bu kişilerin yardımıyla ulusal ve uluslararası alanda ilçenin tanıtımı yapılmalıdır.
- İlçe Türk Dil Bayramı törenlerine ev sahipliği yapmakta olup ilçe halkı haricinde katılımın da artırılması adına Türk Dil Bayramı törenlerinin daha kapsamlı etkinliklerle kutlanması ve tanıtımının yapılması sağlanmalıdır.